

## Zone étudiée

QP Cité Des Musiciens (QP092020)

## Zones de comparaison

Commune : Bagneux

EPCI 2015 : CA Sud de Seine

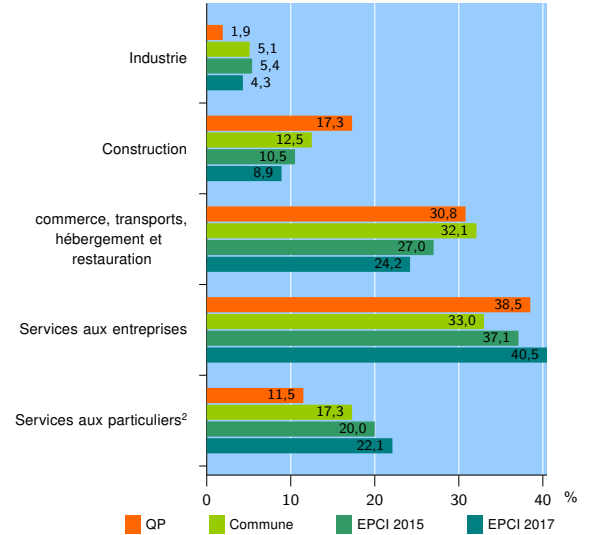
EPCI 2017 : EPT Vallée Sud Grand Paris

### Activité des établissements

	QP	Commune	EPCI 2015	EPCI 2017
<b>Nombre d'établissements</b>	<b>52</b>	<b>2 011</b>	<b>9 423</b>	<b>25 480</b>
Industrie	1	102	507	1 093
Construction	9	251	986	2 269
Commerce, transports, hébergement et restauration	16	645	2 548	6 167
Dont : commerce de gros <sup>1</sup>	2	92	455	1 231
commerce de détail <sup>1</sup>	6	219	954	2 401
Services aux entreprises	20	665	3 500	10 310
Services aux particuliers <sup>2</sup>	6	348	1 882	5 641
Dont : enseignement, santé et action sociale	1	221	1 197	3 866

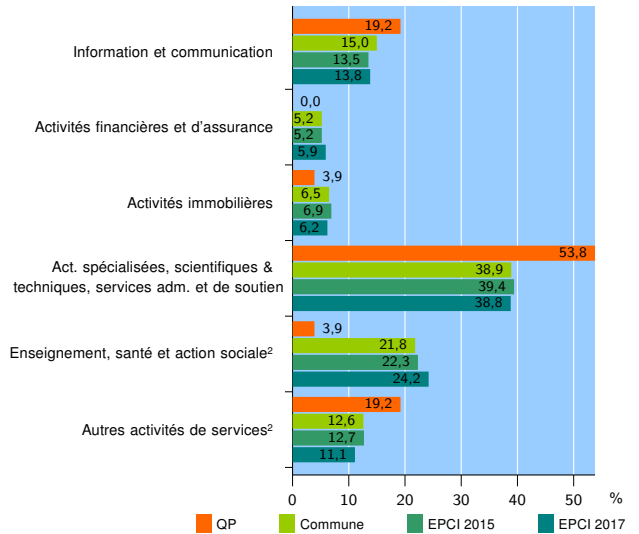
Source : Insee, Répertoire des entreprises et des établissements<sup>3</sup> (Sirene) au 01/01/2015

### Activité des établissements



Source : Insee, Répertoire des entreprises et des établissements<sup>3</sup> (Sirene) au 01/01/2015

### Activité des établissements de service



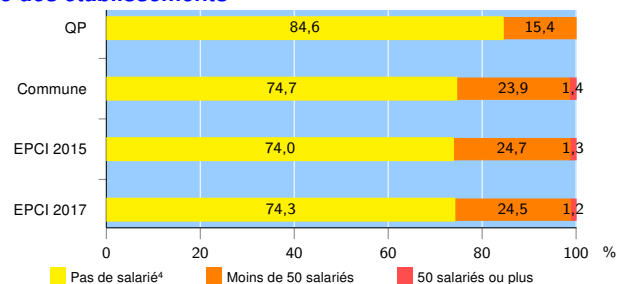
Source : Insee, Répertoire des entreprises et des établissements<sup>3</sup> (Sirene) au 01/01/2015

### Démographie d'établissements

	QP	Commune	EPCI 2015	EPCI 2017
<b>Créations et transferts d'établissements</b>	<b>16</b>	<b>449</b>	<b>1 848</b>	<b>5 057</b>
Part des transferts (%)	31,2	18,5	19,5	20,3
Part des créations (%)	68,8	81,5	80,5	79,7
Part d'auto-entrepreneurs parmi les créations d'établissements (%)	54,5	57,4	54,5	54,4
<b>Taux de créations et transferts (%)</b>	<b>30,8</b>	<b>22,3</b>	<b>19,6</b>	<b>19,8</b>

Source : Insee, Répertoire des entreprises et des établissements<sup>3</sup> (Sirene) en 2015

### Taille des établissements



Source : Insee, Répertoire des entreprises et des établissements<sup>3</sup> (Sirene) au 01/01/2015

<sup>1</sup> : À l'exception des automobiles et des motocycles

<sup>2</sup> : Les services aux particuliers sont composés de l'enseignement, santé et action sociale ainsi que des autres activités de service

<sup>3</sup> : Établissements du champ marchand non agricole

<sup>4</sup> : Y compris inconnu et non enregistré

#### Signes conventionnels utilisés

s : secret statistique (y compris entre indicateurs et entre zones géographiques)

nd : données non disponibles ou non diffusables (ex. mauvaise qualité de géolocalisation)

/// : absence de résultat due à la nature des choses (ex. pas d'EPCI 2015)