

## Tissu économique

### Zone étudiée

QP AIRE 2029 (QP092019)

### Zones de comparaison

Commune 2019 : Villeneuve-la-Garenne

EPCI 2015 : Sans objet

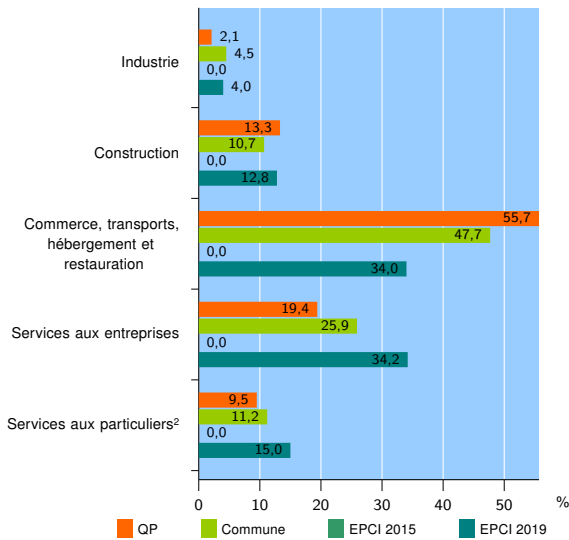
EPCI 2019 : EPT Boucle Nord de Seine

### Activité des établissements

	QP	Commune	EPCI 2015	EPCI 2019
<b>Nombre d'établissements</b>	<b>422</b>	<b>1 726</b>	///	<b>36 608</b>
Industrie	9	77	///	1 465
Construction	56	185	///	4 703
Commerce, transports, hébergement et restauration	235	823	///	12 437
Dont : commerce de gros <sup>1</sup>	20	128	///	1 875
commerce de détail <sup>1</sup>	66	279	///	3 918
Services aux entreprises	82	448	///	12 517
Services aux particuliers <sup>2</sup>	40	193	///	5 486
Dont : enseignement, santé et action sociale	26	122	///	3 349

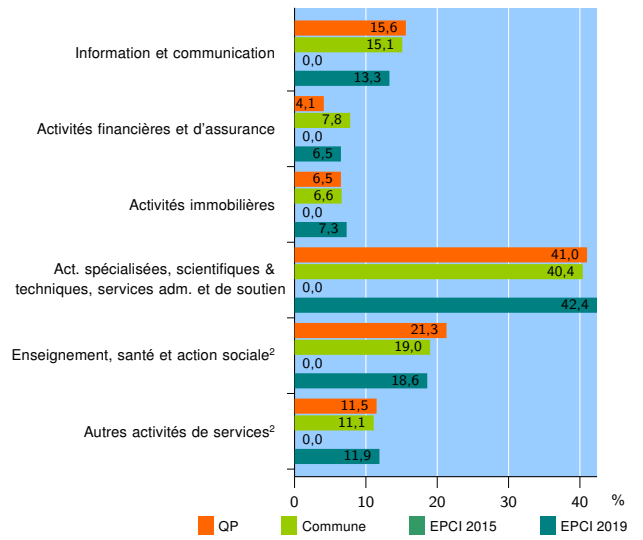
Source : Insee, Répertoire des entreprises et des établissements<sup>3</sup> (Sirene) au 31/12/2017

### Activité des établissements



Source : Insee, Répertoire des entreprises et des établissements<sup>3</sup> (Sirene) au 31/12/2017

### Activité des établissements de service



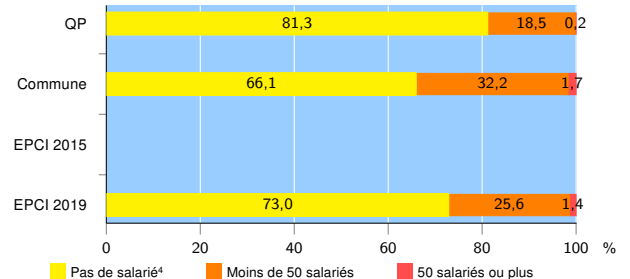
Source : Insee, Répertoire des entreprises et des établissements<sup>3</sup> (Sirene) au 31/12/2017

### Démographie d'établissements

	QP	Commune	EPCI 2015	EPCI 2019
<b>Créations et transferts d'établissements</b>	<b>162</b>	<b>460</b>	///	<b>10 315</b>
Part des transferts (%)	4,9	13,7	///	14,9
Part des créations (%)	95,1	86,3	///	85,1
Part de micro-entrepreneurs parmi les créations d'établissements (%)	76,6	64,0	///	64,0
<b>Taux de créations et transferts (%)</b>	<b>38,4</b>	<b>26,7</b>	///	<b>28,2</b>

Source : Insee, Répertoire des entreprises et des établissements<sup>3</sup> (Sirene) en 2018

### Taille des établissements



Source : Insee, Répertoire des entreprises et des établissements<sup>3</sup> (Sirene) au 31/12/2017

<sup>1</sup> : À l'exception des automobiles et des motocycles

<sup>2</sup> : Les services aux particuliers sont composés de l'enseignement, santé et action sociale ainsi que des autres activités de service

<sup>3</sup> : Établissements du champ marchand non agricole

<sup>4</sup> : Y compris inconnu et non enregistré

### Signes conventionnels utilisés

s : secret statistique (y compris entre indicateurs et entre zones géographiques)  
nd : données non disponibles ou non diffusables (ex. mauvaise qualité de géolocalisation)  
/// : absence de résultat due à la nature des choses (ex. pas d'EPCI 2015)