

## Zone étudiée

QP Petit Colombes (QP092015)

## Zones de comparaison

Commune : Colombes

EPCI 2015 :

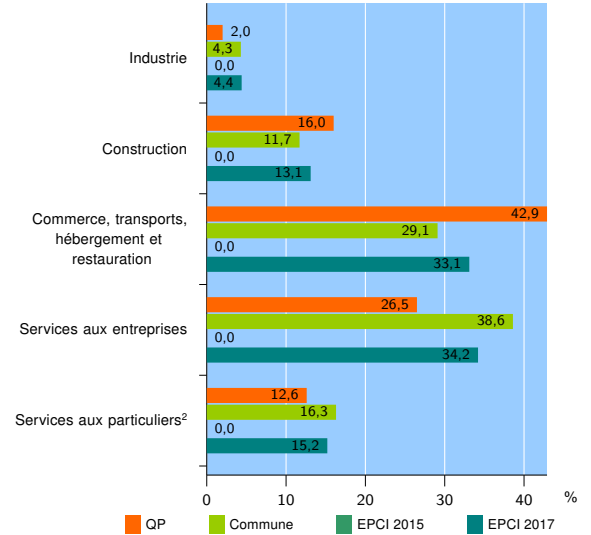
EPCI 2017 : EPT Boucle Nord de Seine

### Activité des établissements

	QP	Commune	EPCI 2015	EPCI 2017
<b>Nombre d'établissements</b>	<b>294</b>	<b>5 523</b>	<b>///</b>	<b>32 492</b>
Industrie	6	237	///	1 423
Construction	47	645	///	4 260
Commerce, transports, hébergement et restauration	126	1 607	///	10 756
Dont : commerce de gros <sup>1</sup>	9	266	///	1 869
commerce de détail <sup>1</sup>	47	610	///	3 706
Services aux entreprises	78	2 133	///	11 123
Services aux particuliers <sup>2</sup>	37	901	///	4 930
Dont : enseignement, santé et action sociale	23	546	///	3 025

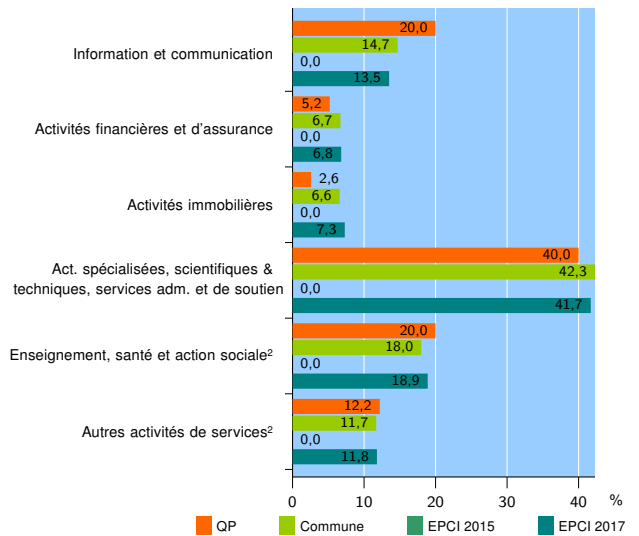
Source : Insee, Répertoire des entreprises et des établissements<sup>3</sup> (Sirene) au 31/12/2015

### Activité des établissements



Source : Insee, Répertoire des entreprises et des établissements<sup>3</sup> (Sirene) au 31/12/2015

### Activité des établissements de service



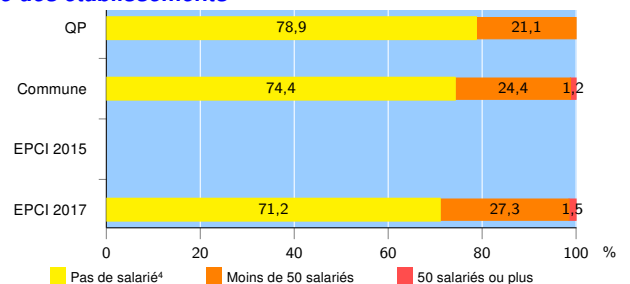
Source : Insee, Répertoire des entreprises et des établissements<sup>3</sup> (Sirene) au 31/12/2015

### Démographie d'établissements

	QP	Commune	EPCI 2015	EPCI 2017
<b>Créations et transferts d'établissements</b>	<b>90</b>	<b>1 344</b>	<b>///</b>	<b>7 432</b>
Part des transferts (%)	10,0	18,1	///	18,0
Part des créations (%)	90,0	81,9	///	82,0
Part d'auto-entrepreneurs parmi les créations d'établissements (%)	48,1	51,5	///	46,3
<b>Taux de créations et transferts (%)</b>	<b>30,6</b>	<b>24,3</b>	<b>///</b>	<b>22,9</b>

Source : Insee, Répertoire des entreprises et des établissements<sup>3</sup> (Sirene) en 2016

### Taille des établissements



Source : Insee, Répertoire des entreprises et des établissements<sup>3</sup> (Sirene) au 31/12/2015

<sup>1</sup> : À l'exception des automobiles et des motocycles

<sup>2</sup> : Les services aux particuliers sont composés de l'enseignement, santé et action sociale ainsi que des autres activités de service

<sup>3</sup> : Établissements du champ marchand non agricole

<sup>4</sup> : Y compris inconnu et non enregistré

#### Signes conventionnels utilisés

s : secret statistique (y compris entre indicateurs et entre zones géographiques)

nd : données non disponibles ou non diffusables (ex. mauvaise qualité de géolocalisation)

/// : absence de résultat due à la nature des choses (ex. pas d'EPCI 2015)