

## Tissu économique

### Zone étudiée

QP La Croix De Vernailles (QP091038)

### Zones de comparaison

Commune 2014 : Étampes

EPCI 2015 : CC Etampois Sud Essonne (Ccese)

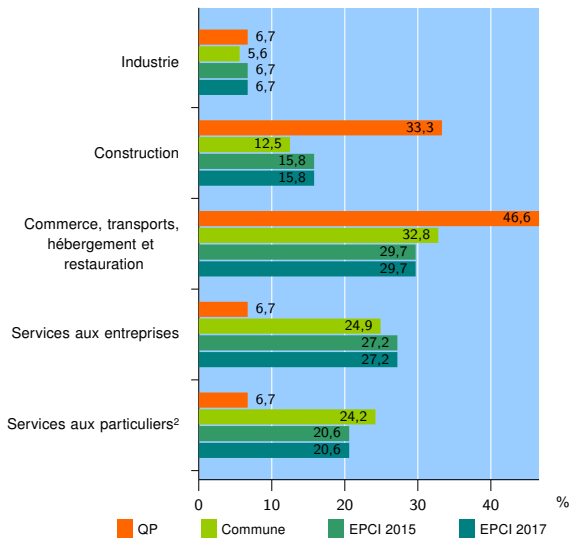
EPCI 2017 : CA Étampois Sud-Essonne

### Activité des établissements

	QP	Commune	EPCI 2015	EPCI 2017
<b>Nombre d'établissements</b>	<b>15</b>	<b>1 452</b>	<b>3 127</b>	<b>3 127</b>
Industrie	1	81	211	211
Construction	5	181	495	495
Commerce, transports, hébergement et restauration	7	477	928	928
Dont : commerce de gros <sup>1</sup>	1	66	166	166
commerce de détail <sup>1</sup>	3	230	384	384
Services aux entreprises	1	361	850	850
Services aux particuliers <sup>2</sup>	1	352	643	643
Dont : enseignement, santé et action sociale	1	222	355	355

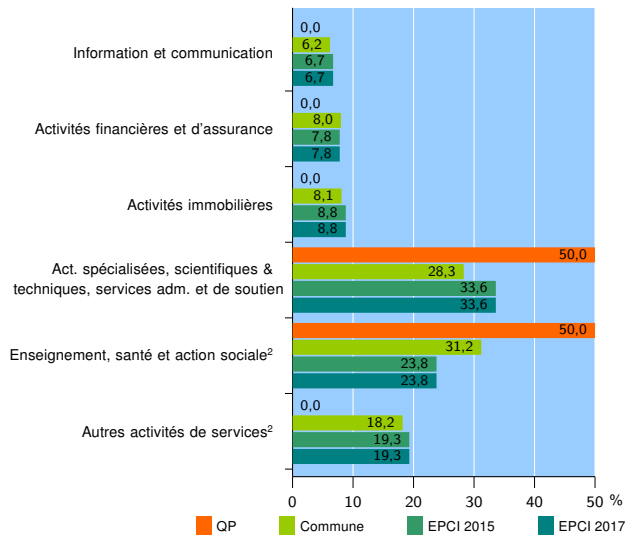
Source : Insee, Répertoire des entreprises et des établissements<sup>3</sup> (Sirene) au 01/01/2015

### Activité des établissements



Source : Insee, Répertoire des entreprises et des établissements<sup>3</sup> (Sirene) au 01/01/2015

### Activité des établissements de service



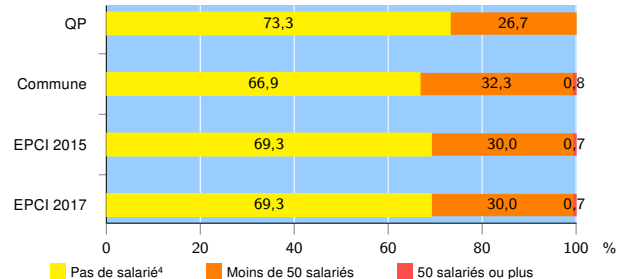
Source : Insee, Répertoire des entreprises et des établissements<sup>3</sup> (Sirene) au 01/01/2015

### Démographie d'établissements

	QP	Commune	EPCI 2015	EPCI 2017
<b>Créations et transferts d'établissements</b>	<b>5</b>	<b>243</b>	<b>491</b>	<b>491</b>
Part des transferts (%)	20,0	22,6	17,7	17,7
Part des créations (%)	80,0	77,4	82,3	82,3
Part de micro-entrepreneurs parmi les créations d'établissements (%)	75,0	47,3	54,0	54,0
<b>Taux de créations et transferts (%)</b>	<b>33,3</b>	<b>16,7</b>	<b>15,7</b>	<b>15,7</b>

Source : Insee, Répertoire des entreprises et des établissements<sup>3</sup> (Sirene) en 2015

### Taille des établissements



Source : Insee, Répertoire des entreprises et des établissements<sup>3</sup> (Sirene) au 01/01/2015

<sup>1</sup> : À l'exception des automobiles et des motocycles

<sup>2</sup> : Les services aux particuliers sont composés de l'enseignement, santé et action sociale ainsi que des autres activités de service

<sup>3</sup> : Établissements du champ marchand non agricole

<sup>4</sup> : Y compris inconnu et non enregistré

### Signes conventionnels utilisés

s : secret statistique (y compris entre indicateurs et entre zones géographiques)  
nd : données non disponibles ou non diffusables (ex. mauvaise qualité de géolocalisation)  
/// : absence de résultat due à la nature des choses (ex. pas d'EPCI 2015)