

## Tissu économique

### Zone étudiée

QP Quartier Sud (QP091035)

### Zones de comparaison

Commune 2020 : Arpajon

EPCI 2015 : CC de l'Arpajonnais (Cca)

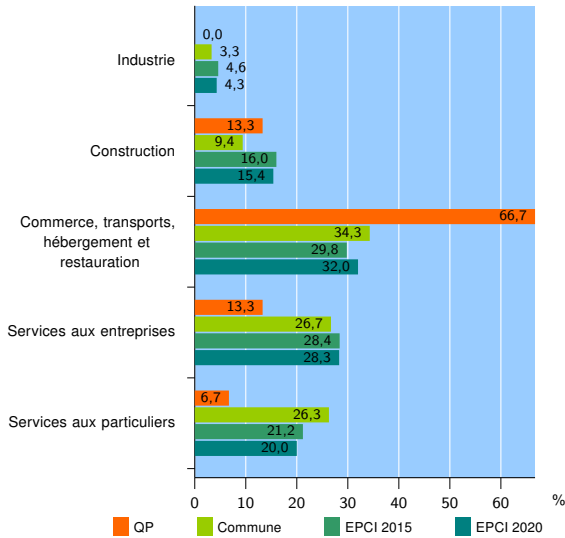
EPCI 2020 : CA Cour d'Essonne Agglomération

### Activité des établissements

	QP	Commune	EPCI 2015	EPCI 2020
<b>Nombre d'établissements</b>	<b>15</b>	<b>1 020</b>	<b>4 404</b>	<b>12 791</b>
Industrie	0	34	202	547
Construction	2	96	706	1 968
Commerce, transports, hébergement et restauration	10	350	1 311	4 099
Dont : commerce de gros <sup>1</sup>	0	47	221	641
commerce de détail <sup>1</sup>	3	158	475	1 551
Services aux entreprises	2	272	1 251	3 619
Services aux particuliers	1	268	934	2 558
Dont : enseignement, santé et action sociale	1	184	544	1 550

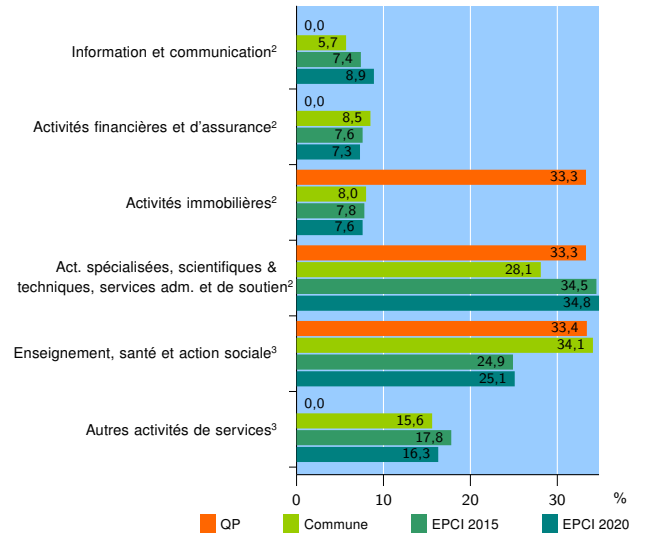
Source : Insee, Répertoire des entreprises et des établissements<sup>4</sup> (Sirene) au 31/12/2018

### Activité des établissements



Source : Insee, Répertoire des entreprises et des établissements<sup>4</sup> (Sirene) au 31/12/2018

### Activité des établissements de service



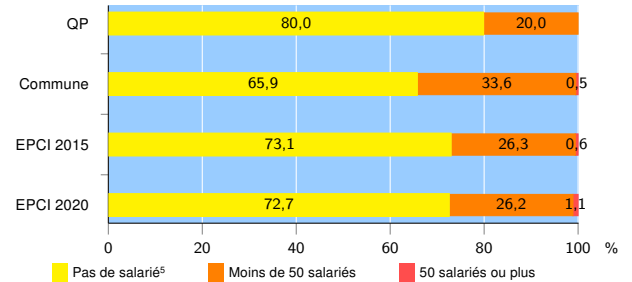
Source : Insee, Répertoire des entreprises et des établissements<sup>4</sup> (Sirene) au 31/12/2018

### Démographie d'établissements

	QP	Commune	EPCI 2015	EPCI 2020
<b>Créations et transferts d'établissements</b>	<b>11</b>	<b>214</b>	<b>942</b>	<b>3 057</b>
Part des transferts (%)	18,2	9,3	15,0	15,0
Part des créations (%)	81,8	90,7	85,0	85,0
Part de micro-entrepreneurs parmi les créations d'établissements (%)	66,7	60,8	59,9	61,0
<b>Taux de créations et transferts (%)</b>	<b>73,3</b>	<b>21,0</b>	<b>21,4</b>	<b>23,9</b>

Source : Insee, Répertoire des entreprises et des établissements<sup>4</sup> (Sirene) en 2019

### Taille des établissements



Source : Insee, Répertoire des entreprises et des établissements<sup>4</sup> (Sirene) au 31/12/2018

<sup>1</sup> : À l'exception des automobiles et des motocycles

<sup>2</sup> : Services aux entreprises

<sup>3</sup> : Services aux particuliers

<sup>4</sup> : Établissements du champ marchand non agricole

<sup>5</sup> : Y compris inconnu et non enregistré

### Signes conventionnels utilisés

s : secret statistique (y compris entre indicateurs et entre zones géographiques)

nd : données non disponibles ou non diffusables (ex. mauvaise qualité de géolocalisation)

/// : absence de résultat due à la nature des choses (ex. pas d'EPCI 2015)