

## Zone étudiée

QP La Grande Borne - Le Plateau (QP091026)

## Zones de comparaison

Communes : Grigny, Viry-Châtillon

EPCI 2015 : CA Les Lacs de l'Essonne (CALE)

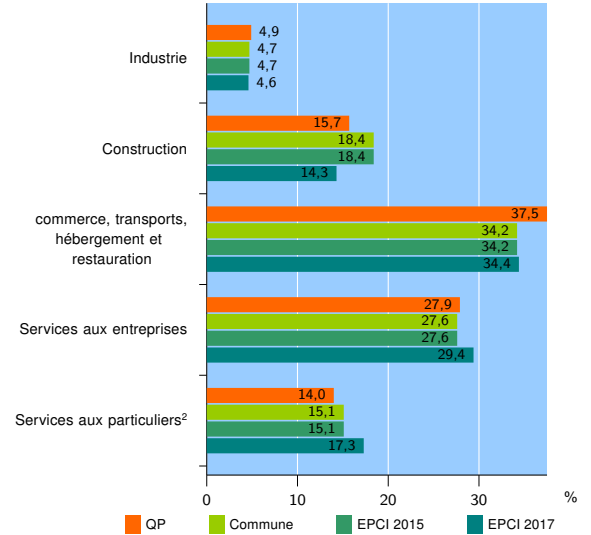
EPCI 2017 : CA Grand Paris Sud Seine Essonne Sénart, EPT Grand-Orly Seine Bièvre

### Activité des établissements

	QP	Commune	EPCI 2015	EPCI 2017
<b>Nombre d'établissements</b>	<b>509</b>	<b>3 212</b>	<b>3 212</b>	<b>61 843</b>
Industrie	25	151	151	2 839
Construction	80	591	591	8 847
Commerce, transports, hébergement et restauration	191	1 097	1 097	21 305
Dont : commerce de gros <sup>1</sup>	33	213	213	4 301
commerce de détail <sup>1</sup>	79	410	410	7 693
Services aux entreprises	142	888	888	18 183
Services aux particuliers <sup>2</sup>	71	485	485	10 669
Dont : enseignement, santé et action sociale	41	296	296	6 544

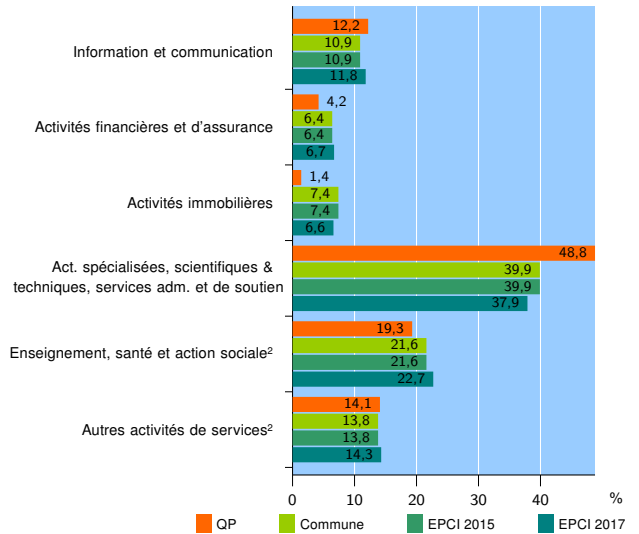
Source : Insee, Répertoire des entreprises et des établissements<sup>3</sup> (Sirene) au 01/01/2015

### Activité des établissements



Source : Insee, Répertoire des entreprises et des établissements<sup>3</sup> (Sirene) au 01/01/2015

### Activité des établissements de service



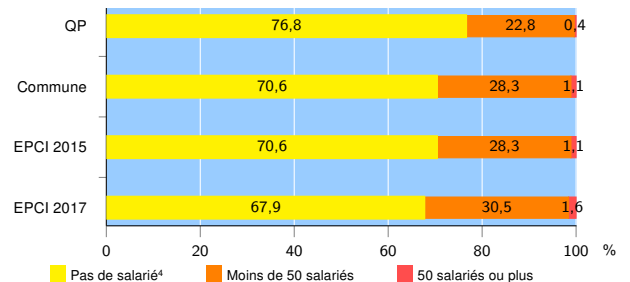
Source : Insee, Répertoire des entreprises et des établissements<sup>3</sup> (Sirene) au 01/01/2015

### Démographie d'établissements

	QP	Commune	EPCI 2015	EPCI 2017
<b>Créations et transferts d'établissements</b>	<b>119</b>	<b>637</b>	<b>637</b>	<b>12 050</b>
Part des transferts (%)	16,0	19,9	19,9	19,2
Part des créations (%)	84,0	80,1	80,1	80,8
Part d'auto-entrepreneurs parmi les créations d'établissements (%)	37,0	37,6	37,6	44,3
<b>Taux de créations et transferts (%)</b>	<b>23,4</b>	<b>19,8</b>	<b>19,8</b>	<b>19,5</b>

Source : Insee, Répertoire des entreprises et des établissements<sup>3</sup> (Sirene) en 2015

### Taille des établissements



Source : Insee, Répertoire des entreprises et des établissements<sup>3</sup> (Sirene) au 01/01/2015

<sup>1</sup> : À l'exception des automobiles et des motocycles

<sup>2</sup> : Les services aux particuliers sont composés de l'enseignement, santé et action sociale ainsi que des autres activités de service

<sup>3</sup> : Établissements du champ marchand non agricole

<sup>4</sup> : Y compris inconnu et non enregistré

#### Signes conventionnels utilisés

s : secret statistique (y compris entre indicateurs et entre zones géographiques)

nd : données non disponibles ou non diffusables (ex. mauvaise qualité de géolocalisation)

/// : absence de résultat due à la nature des choses (ex. pas d'EPCI 2015)