

## Tissu économique

### Zone étudiée

QP Le Parc Aux Lièvres (QP091021)

### Zones de comparaison

Commune 2020 : Évry-Courcouronnes

EPCI 2015 : CA Evry Centre Essonne (Caèce)

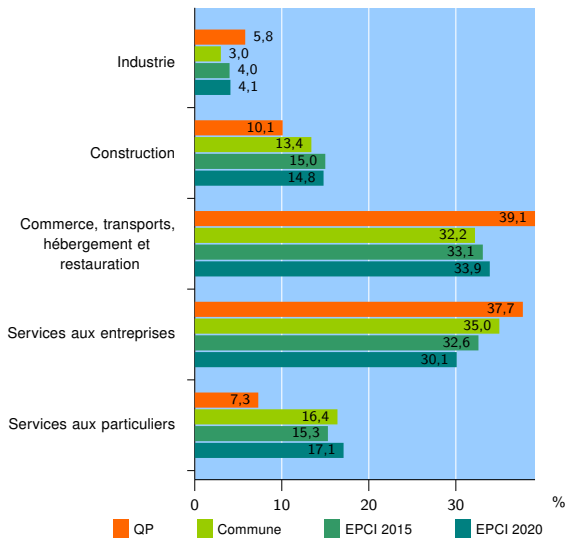
EPCI 2020 : CA Grand Paris Sud Seine Essonne Sénart

### Activité des établissements

	QP	Commune	EPCI 2015	EPCI 2020
<b>Nombre d'établissements</b>	<b>69</b>	<b>6 232</b>	<b>10 746</b>	<b>25 101</b>
Industrie	4	186	427	1 038
Construction	7	834	1 611	3 704
Commerce, transports, hébergement et restauration	27	2 007	3 556	8 521
Dont : commerce de gros <sup>1</sup>	1	334	714	1 513
commerce de détail <sup>1</sup>	8	678	1 128	2 877
Services aux entreprises	26	2 182	3 501	7 551
Services aux particuliers	5	1 023	1 651	4 287
Dont : enseignement, santé et action sociale	2	701	1 033	2 567

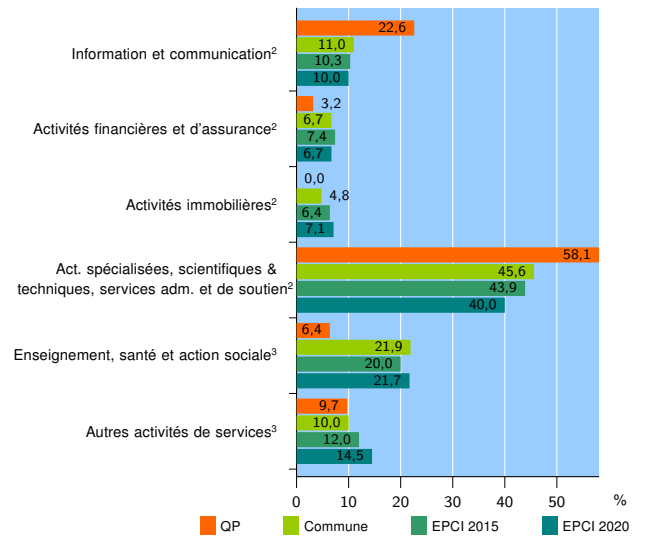
Source : Insee, Répertoire des entreprises et des établissements<sup>4</sup> (Sirene) au 31/12/2018

### Activité des établissements



Source : Insee, Répertoire des entreprises et des établissements<sup>4</sup> (Sirene) au 31/12/2018

### Activité des établissements de service



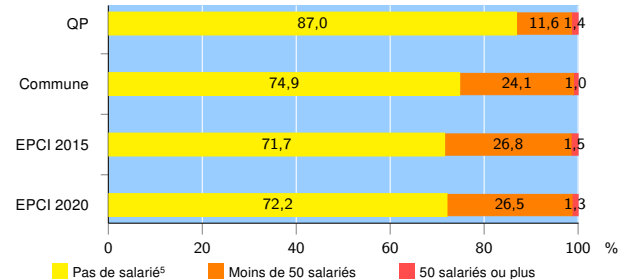
Source : Insee, Répertoire des entreprises et des établissements<sup>4</sup> (Sirene) au 31/12/2018

### Démographie d'établissements

	QP	Commune	EPCI 2015	EPCI 2020
<b>Créations et transferts d'établissements</b>	<b>24</b>	<b>1 559</b>	<b>2 653</b>	<b>6 491</b>
Part des transferts (%)	8,3	15,1	17,9	15,6
Part des créations (%)	91,7	84,9	82,1	84,4
Part de micro-entrepreneurs parmi les créations d'établissements (%)	54,5	60,0	55,2	58,6
<b>Taux de créations et transferts (%)</b>	<b>34,8</b>	<b>25,0</b>	<b>24,7</b>	<b>25,9</b>

Source : Insee, Répertoire des entreprises et des établissements<sup>4</sup> (Sirene) en 2019

### Taille des établissements



Source : Insee, Répertoire des entreprises et des établissements<sup>4</sup> (Sirene) au 31/12/2018

<sup>1</sup> : À l'exception des automobiles et des motocycles

<sup>2</sup> : Services aux entreprises

<sup>3</sup> : Services aux particuliers

<sup>4</sup> : Établissements du champ marchand non agricole

<sup>5</sup> : Y compris inconnu et non enregistré

### Signes conventionnels utilisés

s : secret statistique (y compris entre indicateurs et entre zones géographiques)

nd : données non disponibles ou non diffusables (ex. mauvaise qualité de géolocalisation)

/// : absence de résultat due à la nature des choses (ex. pas d'EPCI 2015)