

## Zone étudiée

QP Les Aunettes (QP091018)

## Zones de comparaison

Commune : Évry

EPCI 2015 : CA Evry Centre Essonne (Caèce)

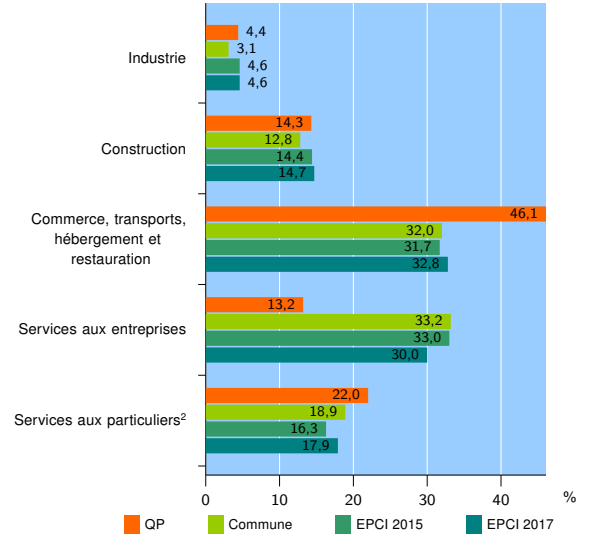
EPCI 2017 : CA Grand Paris Sud Seine Essonne Sénart

### Activité des établissements

	QP	Commune	EPCI 2015	EPCI 2017
<b>Nombre d'établissements</b>	<b>91</b>	<b>3 832</b>	<b>8 905</b>	<b>20 861</b>
Industrie	4	117	407	969
Construction	13	491	1 285	3 064
Commerce, transports, hébergement et restauration	42	1 226	2 819	6 848
Dont : commerce de gros <sup>1</sup>	3	201	636	1 350
commerce de détail <sup>1</sup>	22	538	992	2 534
Services aux entreprises	12	1 273	2 941	6 250
Services aux particuliers <sup>2</sup>	20	725	1 453	3 730
Dont : enseignement, santé et action sociale	10	520	963	2 312

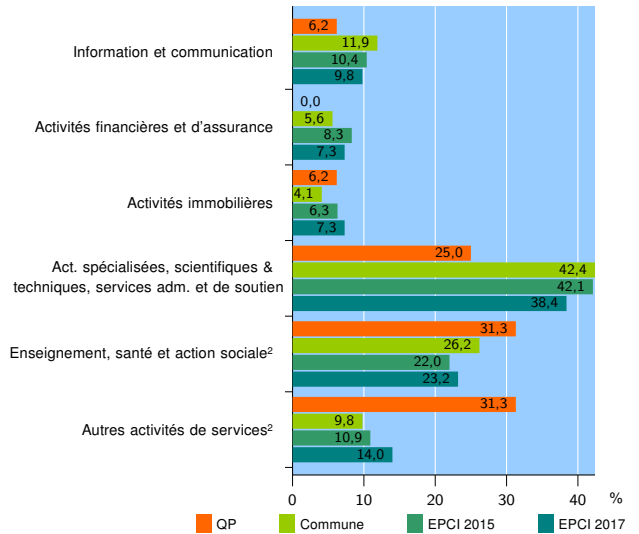
Source : Insee, Répertoire des entreprises et des établissements<sup>3</sup> (Sirene) au 31/12/2015

### Activité des établissements



Source : Insee, Répertoire des entreprises et des établissements<sup>3</sup> (Sirene) au 31/12/2015

### Activité des établissements de service



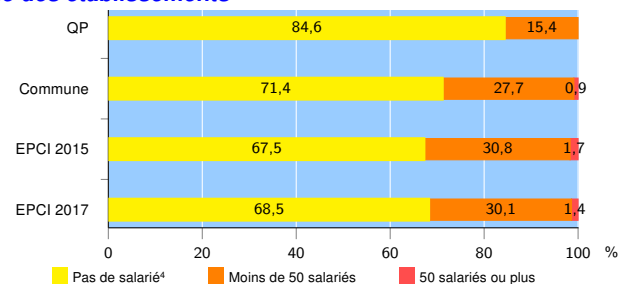
Source : Insee, Répertoire des entreprises et des établissements<sup>3</sup> (Sirene) au 31/12/2015

### Démographie d'établissements

	QP	Commune	EPCI 2015	EPCI 2017
<b>Créations et transferts d'établissements</b>	<b>22</b>	<b>761</b>	<b>1 597</b>	<b>3 996</b>
Part des transferts (%)	18,2	19,6	21,4	19,6
Part des créations (%)	81,8	80,4	78,6	80,4
Part d'auto-entrepreneurs parmi les créations d'établissements (%)	38,9	34,2	33,8	38,1
<b>Taux de créations et transferts (%)</b>	<b>24,2</b>	<b>19,9</b>	<b>17,9</b>	<b>19,2</b>

Source : Insee, Répertoire des entreprises et des établissements<sup>3</sup> (Sirene) en 2016

### Taille des établissements



Source : Insee, Répertoire des entreprises et des établissements<sup>3</sup> (Sirene) au 31/12/2015

<sup>1</sup> : À l'exception des automobiles et des motocycles

<sup>2</sup> : Les services aux particuliers sont composés de l'enseignement, santé et action sociale ainsi que des autres activités de service

<sup>3</sup> : Établissements du champ marchand non agricole

<sup>4</sup> : Y compris inconnu et non enregistré

#### Signes conventionnels utilisés

s : secret statistique (y compris entre indicateurs et entre zones géographiques)

nd : données non disponibles ou non diffusables (ex. mauvaise qualité de géolocalisation)

/// : absence de résultat due à la nature des choses (ex. pas d'EPCI 2015)