

## Zone étudiée

QP Les Aunettes (QP091018)

## Zones de comparaison

Commune : Évry

EPCI 2015 : CA Evry Centre Essonne (Caèce)

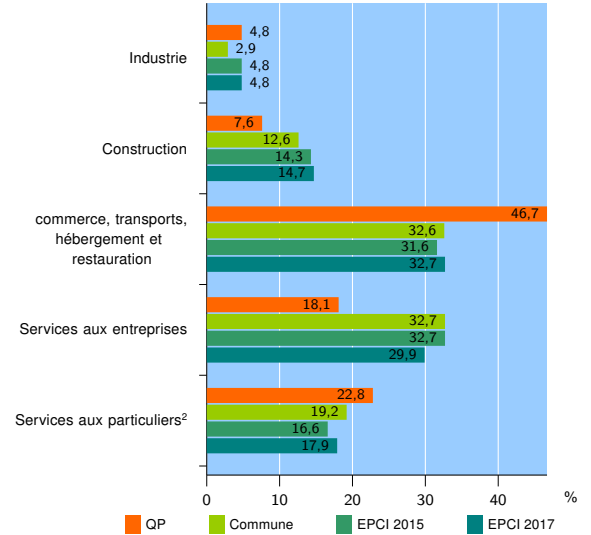
EPCI 2017 : CA Grand Paris Sud Seine Essonne Sénart

### Activité des établissements

	QP	Commune	EPCI 2015	EPCI 2017
<b>Nombre d'établissements</b>	<b>105</b>	<b>3 718</b>	<b>8 654</b>	<b>20 189</b>
Industrie	5	108	418	978
Construction	8	470	1 239	2 968
Commerce, transports, hébergement et restauration	49	1 211	2 732	6 594
Dont : commerce de gros <sup>1</sup>	2	208	633	1 313
commerce de détail <sup>1</sup>	26	551	1 010	2 589
Services aux entreprises	19	1 217	2 833	6 035
Services aux particuliers <sup>2</sup>	24	712	1 432	3 614
Dont : enseignement, santé et action sociale	12	510	943	2 237

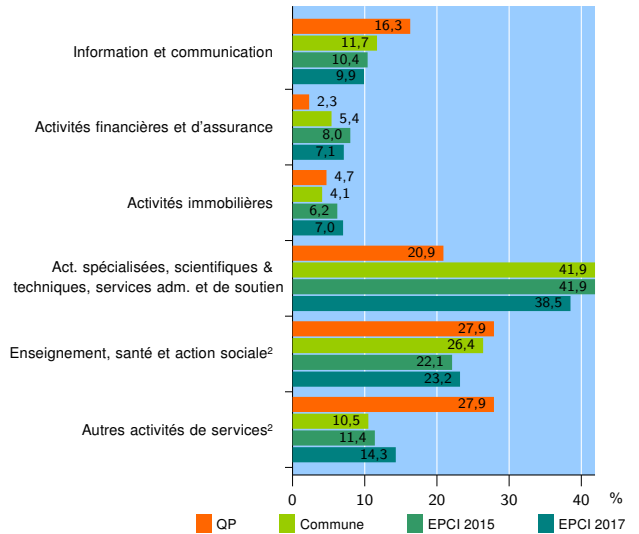
Source : Insee, Répertoire des entreprises et des établissements<sup>3</sup> (Sirene) au 01/01/2015

### Activité des établissements



Source : Insee, Répertoire des entreprises et des établissements<sup>3</sup> (Sirene) au 01/01/2015

### Activité des établissements de service



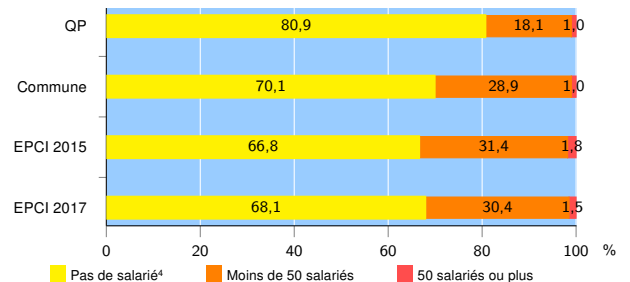
Source : Insee, Répertoire des entreprises et des établissements<sup>3</sup> (Sirene) au 01/01/2015

### Démographie d'établissements

	QP	Commune	EPCI 2015	EPCI 2017
<b>Créations et transferts d'établissements</b>	<b>29</b>	<b>640</b>	<b>1 442</b>	<b>3 807</b>
Part des transferts (%)	6,9	18,3	20,9	19,3
Part des créations (%)	93,1	81,7	79,1	80,7
Part d'auto-entrepreneurs parmi les créations d'établissements (%)	48,1	41,7	38,7	40,0
<b>Taux de créations et transferts (%)</b>	<b>27,6</b>	<b>17,2</b>	<b>16,7</b>	<b>18,9</b>

Source : Insee, Répertoire des entreprises et des établissements<sup>3</sup> (Sirene) en 2015

### Taille des établissements



Source : Insee, Répertoire des entreprises et des établissements<sup>3</sup> (Sirene) au 01/01/2015

<sup>1</sup> : À l'exception des automobiles et des motocycles

<sup>2</sup> : Les services aux particuliers sont composés de l'enseignement, santé et action sociale ainsi que des autres activités de service

<sup>3</sup> : Établissements du champ marchand non agricole

<sup>4</sup> : Y compris inconnu et non enregistré

#### Signes conventionnels utilisés

s : secret statistique (y compris entre indicateurs et entre zones géographiques)

nd : données non disponibles ou non diffusables (ex. mauvaise qualité de géolocalisation)

/// : absence de résultat due à la nature des choses (ex. pas d'EPCI 2015)