

## Tissu économique

### Zone étudiée

QP Les Ardrets (QP091007)

### Zones de comparaison

Commune 2015 : Brétigny-sur-Orge

EPCI 2015 : CA du Val d'Orge (Cavo)

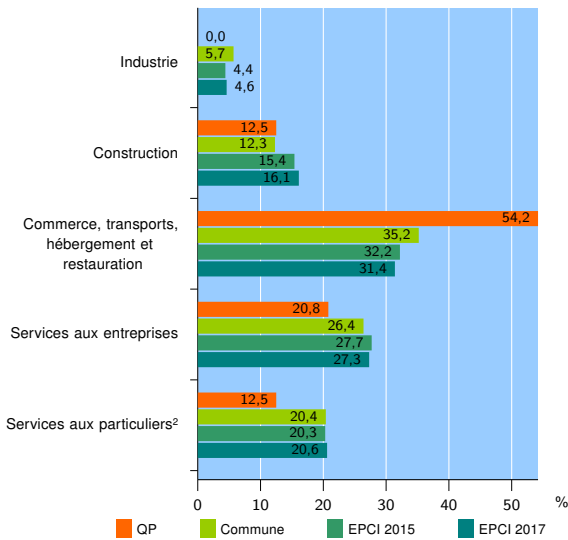
EPCI 2017 : CA Coeur d'Essonne

### Activité des établissements

	QP	Commune	EPCI 2015	EPCI 2017
<b>Nombre d'établissements</b>	<b>24</b>	<b>1 342</b>	<b>7 378</b>	<b>10 575</b>
Industrie	0	76	325	483
Construction	3	165	1 137	1 699
Commerce, transports, hébergement et restauration	13	472	2 373	3 324
Dont : commerce de gros <sup>1</sup>	1	57	393	548
commerce de détail <sup>1</sup>	6	216	1 010	1 400
Services aux entreprises	5	355	2 042	2 884
Services aux particuliers <sup>2</sup>	3	274	1 501	2 185
Dont : enseignement, santé et action sociale	2	186	934	1 337

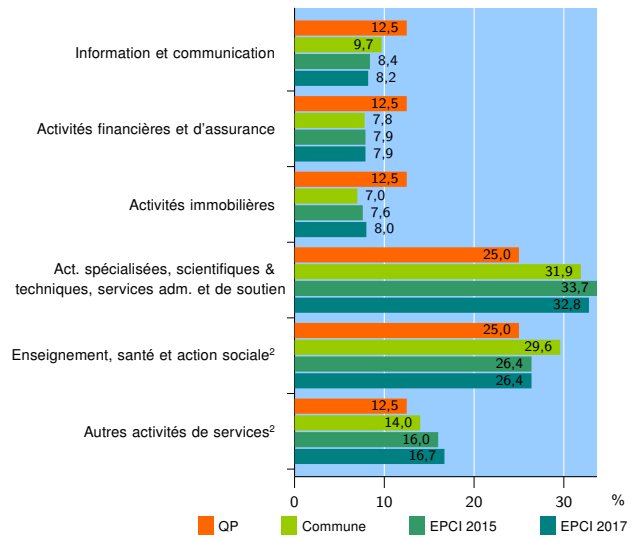
Source : Insee, Répertoire des entreprises et des établissements<sup>3</sup> (Sirene) au 31/12/2015

### Activité des établissements



Source : Insee, Répertoire des entreprises et des établissements<sup>3</sup> (Sirene) au 31/12/2015

### Activité des établissements de service



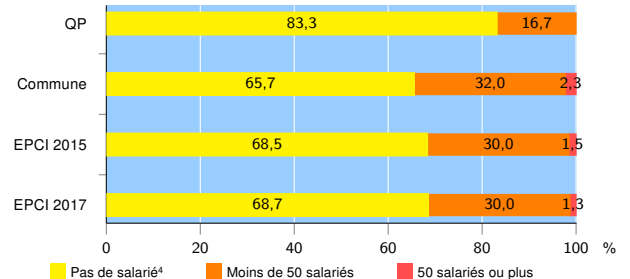
Source : Insee, Répertoire des entreprises et des établissements<sup>3</sup> (Sirene) au 31/12/2015

### Démographie d'établissements

	QP	Commune	EPCI 2015	EPCI 2017
<b>Créations et transferts d'établissements</b>	<b>6</b>	<b>260</b>	<b>1 469</b>	<b>2 070</b>
Part des transferts (%)	0,0	18,8	19,0	19,6
Part des créations (%)	100,0	81,2	81,0	80,4
Part de micro-entrepreneurs parmi les créations d'établissements (%)	83,3	52,6	50,8	50,5
<b>Taux de créations et transferts (%)</b>	<b>25,0</b>	<b>19,4</b>	<b>19,9</b>	<b>19,6</b>

Source : Insee, Répertoire des entreprises et des établissements<sup>3</sup> (Sirene) en 2016

### Taille des établissements



Source : Insee, Répertoire des entreprises et des établissements<sup>3</sup> (Sirene) au 31/12/2015

<sup>1</sup> : À l'exception des automobiles et des motocycles

<sup>2</sup> : Les services aux particuliers sont composés de l'enseignement, santé et action sociale ainsi que des autres activités de service

<sup>3</sup> : Établissements du champ marchand non agricole

<sup>4</sup> : Y compris inconnu et non enregistré

### Signes conventionnels utilisés

s : secret statistique (y compris entre indicateurs et entre zones géographiques)  
nd : données non disponibles ou non diffusables (ex. mauvaise qualité de géolocalisation)  
/// : absence de résultat due à la nature des choses (ex. pas d'EPCI 2015)