

## Zone étudiée

QP Les Ardrets (QP091007)

## Zones de comparaison

Commune : Brétigny-sur-Orge

EPCI 2015 : CA du Val d'Orge (Cavo)

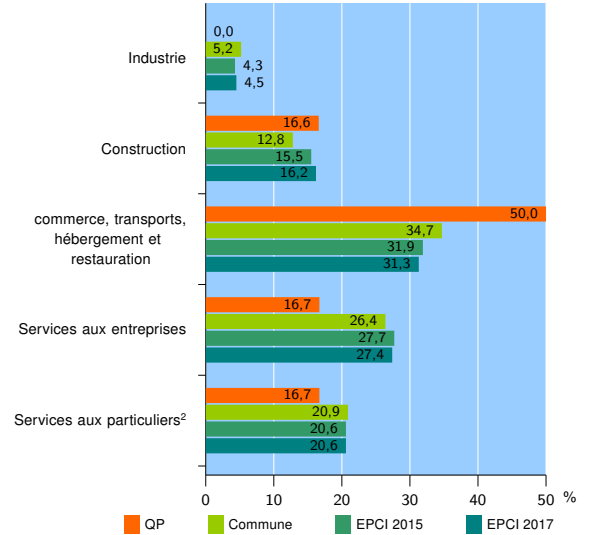
EPCI 2017 : CA Coeur d'Essonne

### Activité des établissements

	QP	Commune	EPCI 2015	EPCI 2017
<b>Nombre d'établissements</b>	<b>18</b>	<b>1 287</b>	<b>7 195</b>	<b>10 304</b>
Industrie	0	67	309	461
Construction	3	164	1 115	1 672
Commerce, transports, hébergement et restauration	9	447	2 300	3 224
Dont : commerce de gros <sup>1</sup>	0	57	385	534
commerce de détail <sup>1</sup>	3	213	1 019	1 410
Services aux entreprises	3	340	1 991	2 821
Services aux particuliers <sup>2</sup>	3	269	1 480	2 126
Dont : enseignement, santé et action sociale	2	176	913	1 294

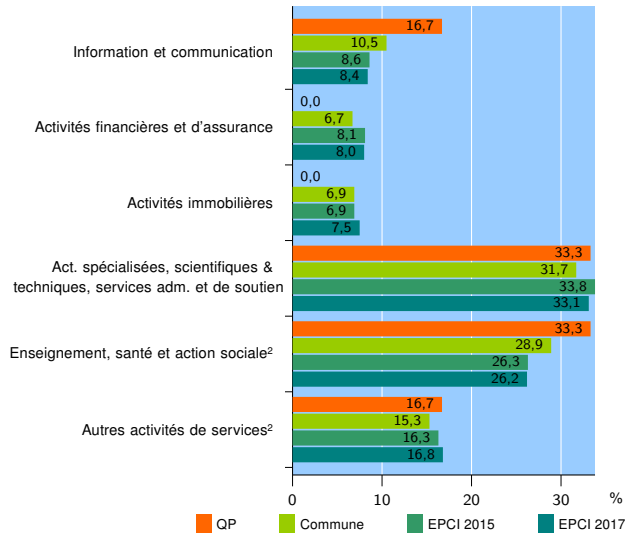
Source : Insee, Répertoire des entreprises et des établissements<sup>3</sup> (Sirene) au 01/01/2015

### Activité des établissements



Source : Insee, Répertoire des entreprises et des établissements<sup>3</sup> (Sirene) au 01/01/2015

### Activité des établissements de service



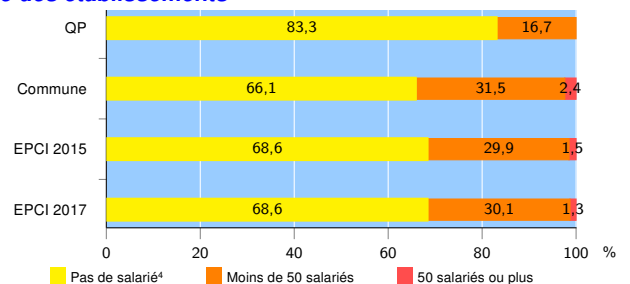
Source : Insee, Répertoire des entreprises et des établissements<sup>3</sup> (Sirene) au 01/01/2015

### Démographie d'établissements

	QP	Commune	EPCI 2015	EPCI 2017
<b>Créations et transferts d'établissements</b>	<b>8</b>	<b>241</b>	<b>1 246</b>	<b>1 752</b>
Part des transferts (%)	0,0	17,4	18,8	18,6
Part des créations (%)	100,0	82,6	81,2	81,4
Part d'auto-entrepreneurs parmi les créations d'établissements (%)	62,5	52,8	45,2	44,1
<b>Taux de créations et transferts (%)</b>	<b>44,4</b>	<b>18,7</b>	<b>17,3</b>	<b>17,0</b>

Source : Insee, Répertoire des entreprises et des établissements<sup>3</sup> (Sirene) en 2015

### Taille des établissements



Source : Insee, Répertoire des entreprises et des établissements<sup>3</sup> (Sirene) au 01/01/2015

<sup>1</sup> : À l'exception des automobiles et des motocycles

<sup>2</sup> : Les services aux particuliers sont composés de l'enseignement, santé et action sociale ainsi que des autres activités de service

<sup>3</sup> : Établissements du champ marchand non agricole

<sup>4</sup> : Y compris inconnu et non enregistré

#### Signes conventionnels utilisés

s : secret statistique (y compris entre indicateurs et entre zones géographiques)

nd : données non disponibles ou non diffusables (ex. mauvaise qualité de géolocalisation)

/// : absence de résultat due à la nature des choses (ex. pas d'EPCI 2015)