

## Zone étudiée

QP Montconseil (QP091003)

## Zones de comparaison

Commune : Corbeil-Essonnes

EPCI 2015 : CA de Seine-Essonne (Case)

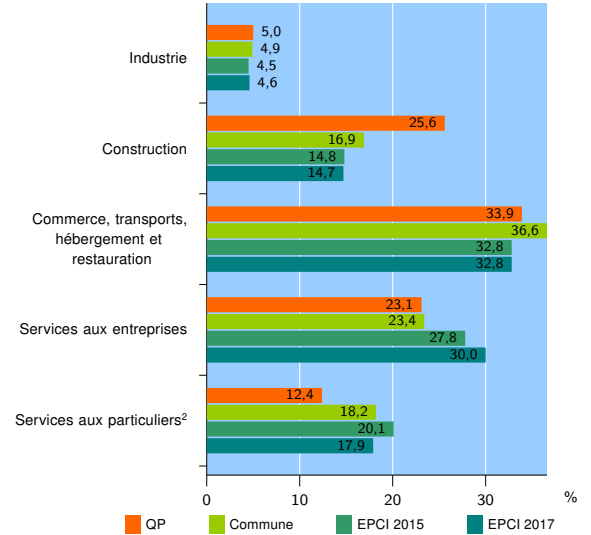
EPCI 2017 : CA Grand Paris Sud Seine Essonne Sénart

### Activité des établissements

	QP	Commune	EPCI 2015	EPCI 2017
<b>Nombre d'établissements</b>	<b>242</b>	<b>2 995</b>	<b>4 347</b>	<b>20 861</b>
Industrie	12	146	194	969
Construction	62	505	643	3 064
Commerce, transports, hébergement et restauration	82	1 098	1 425	6 848
Dont : commerce de gros <sup>1</sup>	17	113	172	1 350
commerce de détail <sup>1</sup>	28	491	617	2 534
Services aux entreprises	56	701	1 210	6 250
Services aux particuliers <sup>2</sup>	30	545	875	3 730
Dont : enseignement, santé et action sociale	9	329	527	2 312

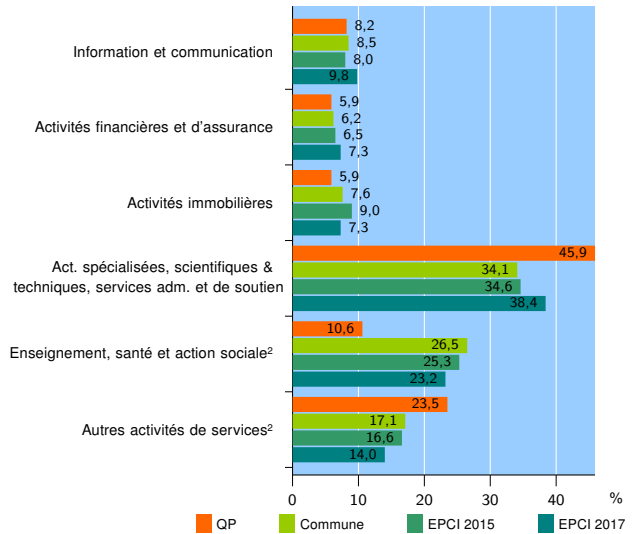
Source : Insee, Répertoire des entreprises et des établissements<sup>3</sup> (Sirene) au 31/12/2015

### Activité des établissements



Source : Insee, Répertoire des entreprises et des établissements<sup>3</sup> (Sirene) au 31/12/2015

### Activité des établissements de service



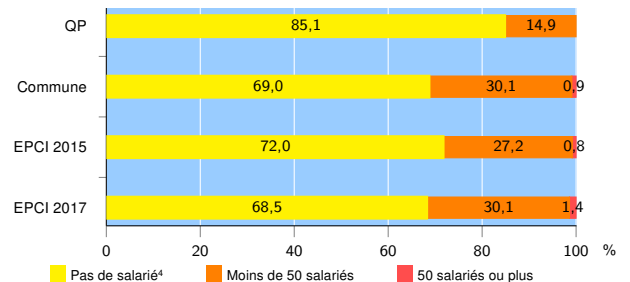
Source : Insee, Répertoire des entreprises et des établissements<sup>3</sup> (Sirene) au 31/12/2015

### Démographie d'établissements

	QP	Commune	EPCI 2015	EPCI 2017
<b>Créations et transferts d'établissements</b>	<b>56</b>	<b>585</b>	<b>835</b>	<b>3 996</b>
Part des transferts (%)	12,5	16,4	17,2	19,6
Part des créations (%)	87,5	83,6	82,8	80,4
Part d'auto-entrepreneurs parmi les créations d'établissements (%)	38,8	37,4	40,7	38,1
<b>Taux de créations et transferts (%)</b>	<b>23,1</b>	<b>19,5</b>	<b>19,2</b>	<b>19,2</b>

Source : Insee, Répertoire des entreprises et des établissements<sup>3</sup> (Sirene) en 2016

### Taille des établissements



Source : Insee, Répertoire des entreprises et des établissements<sup>3</sup> (Sirene) au 31/12/2015

<sup>1</sup> : À l'exception des automobiles et des motocycles

<sup>2</sup> : Les services aux particuliers sont composés de l'enseignement, santé et action sociale ainsi que des autres activités de service

<sup>3</sup> : Établissements du champ marchand non agricole

<sup>4</sup> : Y compris inconnu et non enregistré

#### Signes conventionnels utilisés

s : secret statistique (y compris entre indicateurs et entre zones géographiques)

nd : données non disponibles ou non diffusables (ex. mauvaise qualité de géolocalisation)

/// : absence de résultat due à la nature des choses (ex. pas d'EPCI 2015)