

## Tissu économique

### Zone étudiée

QP Friches (QP078018)

### Zones de comparaison

Commune 2020 : Maurepas

EPCI 2015 : CC des Etangs (Cce)

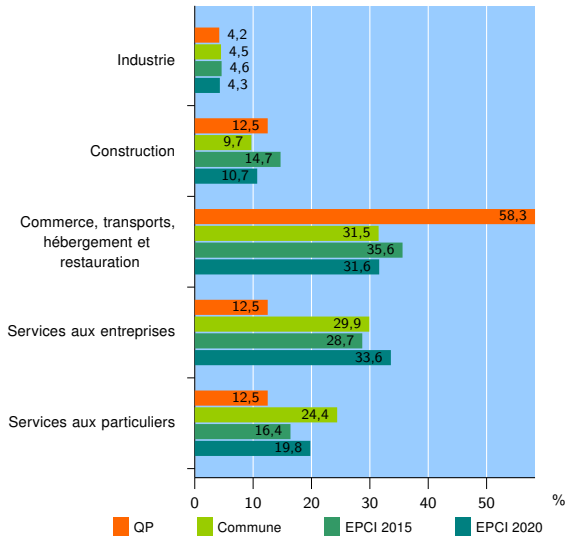
EPCI 2020 : CA de Saint-Quentin-en-Yvelines

### Activité des établissements

	QP	Commune	EPCI 2015	EPCI 2020
<b>Nombre d'établissements</b>	<b>48</b>	<b>1 240</b>	<b>3 736</b>	<b>16 491</b>
Industrie	2	55	171	715
Construction	6	120	550	1 767
Commerce, transports, hébergement et restauration	28	391	1 330	5 203
Dont : commerce de gros <sup>1</sup>	1	56	293	924
commerce de détail <sup>1</sup>	10	147	416	1 685
Services aux entreprises	6	371	1 071	5 534
Services aux particuliers	6	303	614	3 272
Dont : enseignement, santé et action sociale	3	199	384	2 243

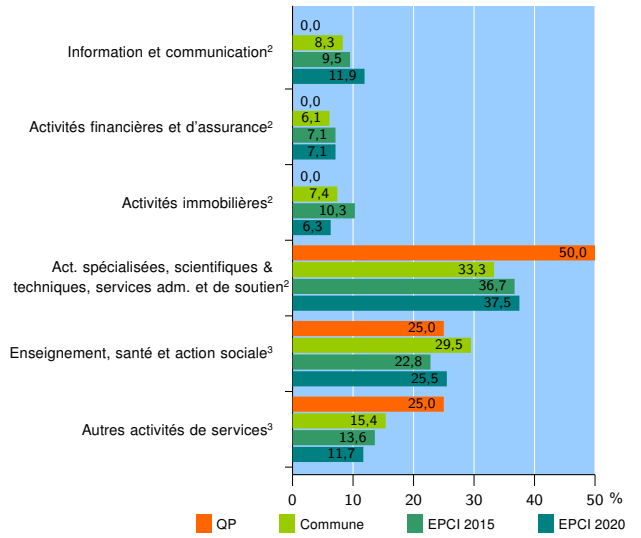
Source : Insee, Répertoire des entreprises et des établissements<sup>4</sup> (Sirene) au 31/12/2018

### Activité des établissements



Source : Insee, Répertoire des entreprises et des établissements<sup>4</sup> (Sirene) au 31/12/2018

### Activité des établissements de service



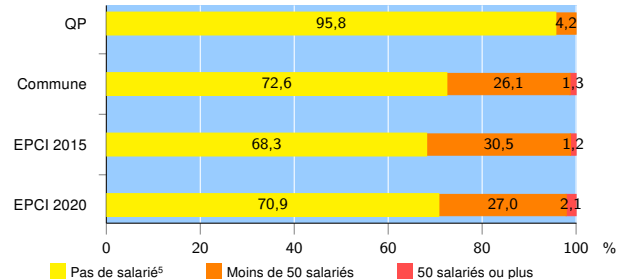
Source : Insee, Répertoire des entreprises et des établissements<sup>4</sup> (Sirene) au 31/12/2018

### Démographie d'établissements

	QP	Commune	EPCI 2015	EPCI 2020
<b>Créations et transferts d'établissements</b>	<b>20</b>	<b>252</b>	<b>643</b>	<b>4 004</b>
Part des transferts (%)	10,0	15,9	19,3	16,2
Part des créations (%)	90,0	84,1	80,7	83,8
Part de micro-entrepreneurs parmi les créations d'établissements (%)	88,9	60,8	51,8	62,2
<b>Taux de créations et transferts (%)</b>	<b>41,7</b>	<b>20,3</b>	<b>17,2</b>	<b>24,3</b>

Source : Insee, Répertoire des entreprises et des établissements<sup>4</sup> (Sirene) en 2019

### Taille des établissements



Source : Insee, Répertoire des entreprises et des établissements<sup>4</sup> (Sirene) au 31/12/2018

<sup>1</sup> : À l'exception des automobiles et des motocycles

<sup>2</sup> : Services aux entreprises

<sup>3</sup> : Services aux particuliers

<sup>4</sup> : Établissements du champ marchand non agricole

<sup>5</sup> : Y compris inconnu et non enregistré

### Signes conventionnels utilisés

s : secret statistique (y compris entre indicateurs et entre zones géographiques)

nd : données non disponibles ou non diffusables (ex. mauvaise qualité de géolocalisation)

/// : absence de résultat due à la nature des choses (ex. pas d'EPCI 2015)