

## Zone étudiée

QP Plateau (QP078015)

## Zones de comparaison

Commune : Sartrouville

EPCI 2015 : CA de la Boucle de la Seine

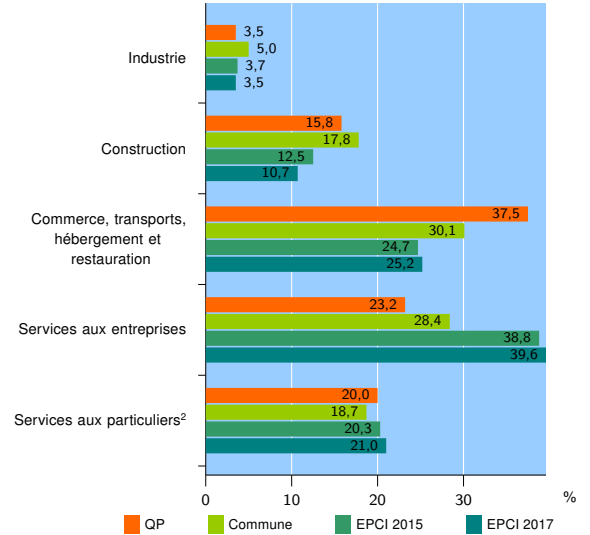
EPCI 2017 : CA Saint-Germain Boucles de Seine

### Activité des établissements

	QP	Commune	EPCI 2015	EPCI 2017
<b>Nombre d'établissements</b>	<b>341</b>	<b>3 125</b>	<b>12 162</b>	<b>25 295</b>
Industrie	12	157	455	892
Construction	54	555	1 523	2 695
Commerce, transports, hébergement et restauration	128	942	3 004	6 366
Dont : commerce de gros <sup>1</sup>	27	188	651	1 366
commerce de détail <sup>1</sup>	40	353	1 161	2 538
Services aux entreprises	79	886	4 718	10 028
Services aux particuliers <sup>2</sup>	68	585	2 462	5 314
Dont : enseignement, santé et action sociale	50	386	1 686	3 627

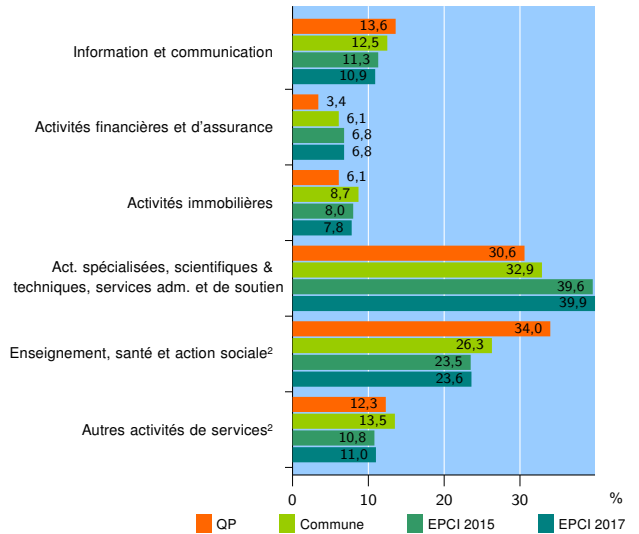
Source : Insee, Répertoire des entreprises et des établissements<sup>3</sup> (Sirene) au 31/12/2015

### Activité des établissements



Source : Insee, Répertoire des entreprises et des établissements<sup>3</sup> (Sirene) au 31/12/2015

### Activité des établissements de service



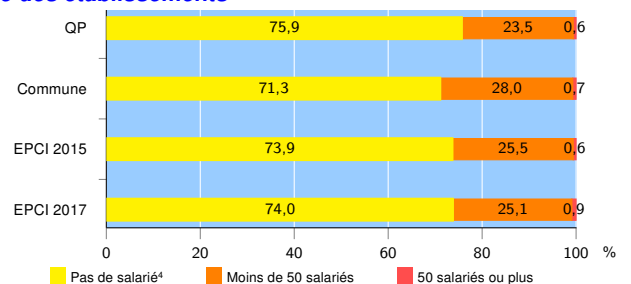
Source : Insee, Répertoire des entreprises et des établissements<sup>3</sup> (Sirene) au 31/12/2015

### Démographie d'établissements

	QP	Commune	EPCI 2015	EPCI 2017
<b>Créations et transferts d'établissements</b>	<b>82</b>	<b>645</b>	<b>2 294</b>	<b>4 740</b>
Part des transferts (%)	17,1	18,4	20,5	21,2
Part des créations (%)	82,9	81,6	79,5	78,8
Part d'auto-entrepreneurs parmi les créations d'établissements (%)	38,2	45,8	50,9	48,6
<b>Taux de créations et transferts (%)</b>	<b>24,0</b>	<b>20,6</b>	<b>18,9</b>	<b>18,7</b>

Source : Insee, Répertoire des entreprises et des établissements<sup>3</sup> (Sirene) en 2016

### Taille des établissements



Source : Insee, Répertoire des entreprises et des établissements<sup>3</sup> (Sirene) au 31/12/2015

<sup>1</sup> : À l'exception des automobiles et des motocycles

<sup>2</sup> : Les services aux particuliers sont composés de l'enseignement, santé et action sociale ainsi que des autres activités de service

<sup>3</sup> : Établissements du champ marchand non agricole

<sup>4</sup> : Y compris inconnu et non enregistré

#### Signes conventionnels utilisés

s : secret statistique (y compris entre indicateurs et entre zones géographiques)

nd : données non disponibles ou non diffusables (ex. mauvaise qualité de géolocalisation)

/// : absence de résultat due à la nature des choses (ex. pas d'EPCI 2015)