

## Tissu économique

### Zone étudiée

QP Mont Saint Martin (QP077020)

### Zones de comparaison

Commune 2014 : Nemours

EPCI 2015 : CC Pays de Nemours

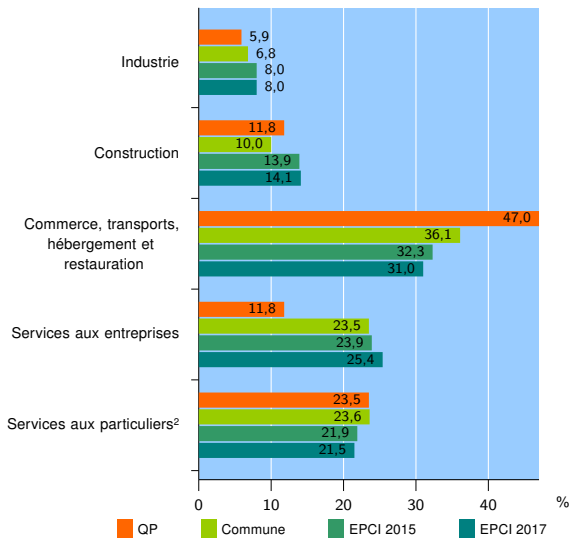
EPCI 2017 : CC Pays de Nemours

### Activité des établissements

	QP	Commune	EPCI 2015	EPCI 2017
<b>Nombre d'établissements</b>	<b>51</b>	<b>903</b>	<b>1 627</b>	<b>1 846</b>
Industrie	3	62	130	147
Construction	6	90	226	260
Commerce, transports, hébergement et restauration	24	326	526	572
Dont : commerce de gros <sup>1</sup>	2	36	84	95
commerce de détail <sup>1</sup>	12	167	241	258
Services aux entreprises	6	212	389	470
Services aux particuliers <sup>2</sup>	12	213	356	397
Dont : enseignement, santé et action sociale	4	120	212	227

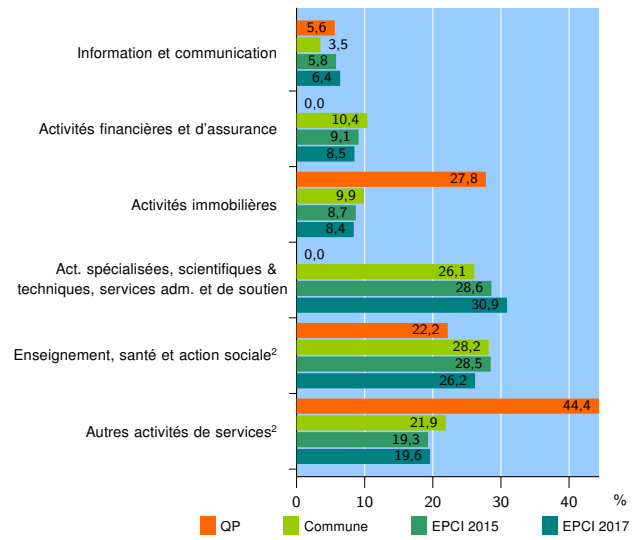
Source : Insee, Répertoire des entreprises et des établissements<sup>3</sup> (Sirene) au 01/01/2015

### Activité des établissements



Source : Insee, Répertoire des entreprises et des établissements<sup>3</sup> (Sirene) au 01/01/2015

### Activité des établissements de service



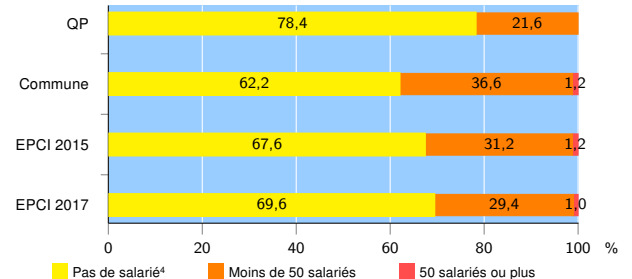
Source : Insee, Répertoire des entreprises et des établissements<sup>3</sup> (Sirene) au 01/01/2015

### Démographie d'établissements

	QP	Commune	EPCI 2015	EPCI 2017
<b>Créations et transferts d'établissements</b>	<b>7</b>	<b>135</b>	<b>267</b>	<b>289</b>
Part des transferts (%)	0,0	20,7	22,5	22,1
Part des créations (%)	100,0	79,3	77,5	77,9
Part de micro-entrepreneurs parmi les créations d'établissements (%)	71,4	40,2	51,2	52,0
<b>Taux de créations et transferts (%)</b>	<b>13,7</b>	<b>15,0</b>	<b>16,4</b>	<b>15,7</b>

Source : Insee, Répertoire des entreprises et des établissements<sup>3</sup> (Sirene) en 2015

### Taille des établissements



Source : Insee, Répertoire des entreprises et des établissements<sup>3</sup> (Sirene) au 01/01/2015

<sup>1</sup> : À l'exception des automobiles et des motocycles

<sup>2</sup> : Les services aux particuliers sont composés de l'enseignement, santé et action sociale ainsi que des autres activités de service

<sup>3</sup> : Établissements du champ marchand non agricole

<sup>4</sup> : Y compris inconnu et non enregistré

### Signes conventionnels utilisés

s : secret statistique (y compris entre indicateurs et entre zones géographiques)  
nd : données non disponibles ou non diffusables (ex. mauvaise qualité de géolocalisation)  
/// : absence de résultat due à la nature des choses (ex. pas d'EPCI 2015)