

## Zone étudiée

QP Le Mail (QP077007)

## Zones de comparaison

Commune : Torcy

EPCI 2015 : CA Marne la Vallée - Val Maubuée

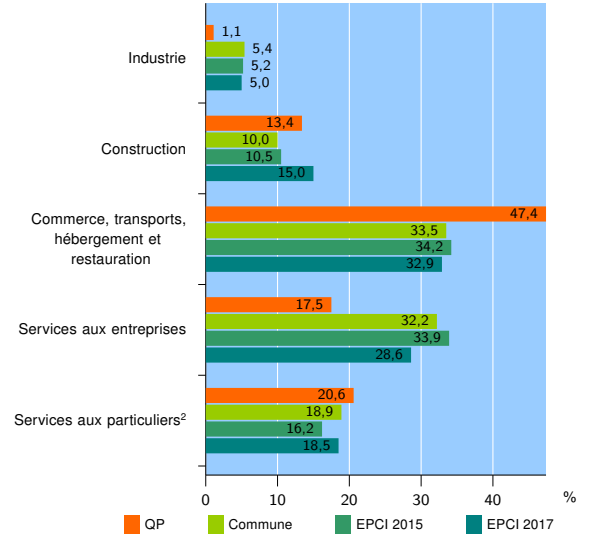
EPCI 2017 : CA Paris - Vallée de la Marne

### Activité des établissements

	QP	Commune	EPCI 2015	EPCI 2017
<b>Nombre d'établissements</b>	<b>97</b>	<b>1 402</b>	<b>5 892</b>	<b>13 801</b>
Industrie	1	76	303	693
Construction	13	140	620	2 063
Commerce, transports, hébergement et restauration	46	469	2 016	4 541
Dont : commerce de gros <sup>1</sup>	2	109	567	980
commerce de détail <sup>1</sup>	18	141	519	1 501
Services aux entreprises	17	452	1 997	3 952
Services aux particuliers <sup>2</sup>	20	265	956	2 552
Dont : enseignement, santé et action sociale	11	172	605	1 584

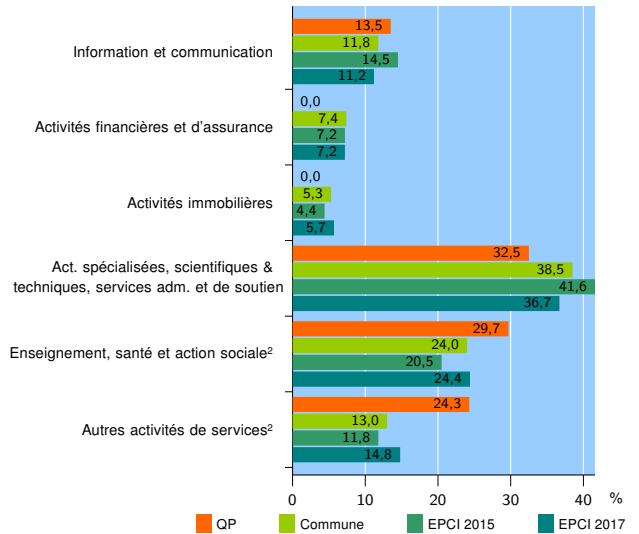
Source : Insee, Répertoire des entreprises et des établissements<sup>3</sup> (Sirene) au 31/12/2015

### Activité des établissements



Source : Insee, Répertoire des entreprises et des établissements<sup>3</sup> (Sirene) au 31/12/2015

### Activité des établissements de service



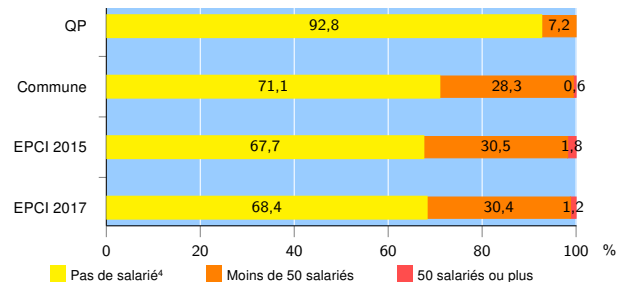
Source : Insee, Répertoire des entreprises et des établissements<sup>3</sup> (Sirene) au 31/12/2015

### Démographie d'établissements

	QP	Commune	EPCI 2015	EPCI 2017
<b>Créations et transferts d'établissements</b>	<b>25</b>	<b>339</b>	<b>1 271</b>	<b>2 704</b>
Part des transferts (%)	16,0	23,9	23,8	20,7
Part des créations (%)	84,0	76,1	76,2	79,3
Part d'auto-entrepreneurs parmi les créations d'établissements (%)	42,9	39,1	38,8	41,7
<b>Taux de créations et transferts (%)</b>	<b>25,8</b>	<b>24,2</b>	<b>21,6</b>	<b>19,6</b>

Source : Insee, Répertoire des entreprises et des établissements<sup>3</sup> (Sirene) en 2016

### Taille des établissements



Source : Insee, Répertoire des entreprises et des établissements<sup>3</sup> (Sirene) au 31/12/2015

<sup>1</sup> : À l'exception des automobiles et des motocycles

<sup>2</sup> : Les services aux particuliers sont composés de l'enseignement, santé et action sociale ainsi que des autres activités de service

<sup>3</sup> : Établissements du champ marchand non agricole

<sup>4</sup> : Y compris inconnu et non enregistré

#### Signes conventionnels utilisés

s : secret statistique (y compris entre indicateurs et entre zones géographiques)

nd : données non disponibles ou non diffusables (ex. mauvaise qualité de géolocalisation)

/// : absence de résultat due à la nature des choses (ex. pas d'EPCI 2015)