

Zone étudiée

QP Basse Terre - Joli Fond (QP974012)

Zones de comparaison

Commune : Saint-Pierre

EPCI 2015 : CA Civis (Communauté Intercommunale des Villes Solidaires)

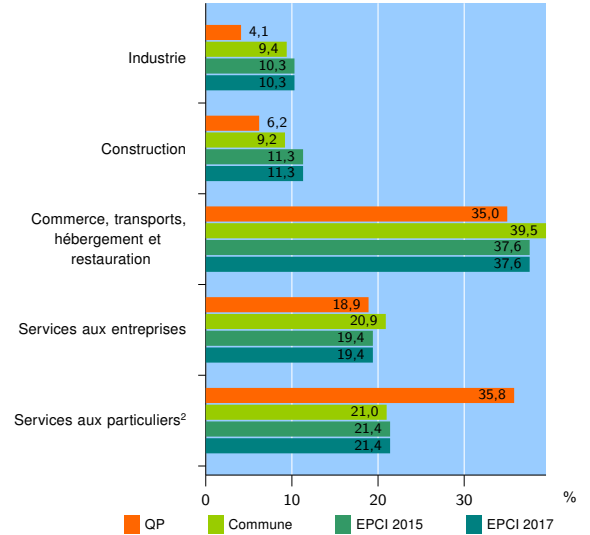
EPCI 2017 : CA Civis (Communauté Intercommunale des Villes Solidaires)

Activité des établissements

	QP	Commune	EPCI 2015	EPCI 2017
Nombre d'établissements	243	7 041	12 334	12 334
Industrie	10	662	1 268	1 268
Construction	15	648	1 393	1 393
Commerce, transports, hébergement et restauration	85	2 784	4 639	4 639
Dont : commerce de gros ¹	13	468	758	758
commerce de détail ¹	39	1 294	2 108	2 108
Services aux entreprises	46	1 468	2 399	2 399
Services aux particuliers ²	87	1 479	2 635	2 635
Dont : enseignement, santé et action sociale	74	1 042	1 867	1 867

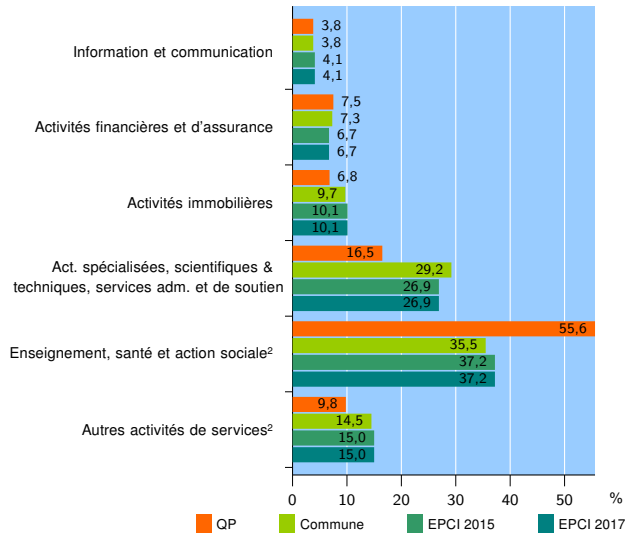
Source : Insee, Répertoire des entreprises et des établissements³ (Sirene) au 31/12/2015

Activité des établissements



Source : Insee, Répertoire des entreprises et des établissements³ (Sirene) au 31/12/2015

Activité des établissements de service



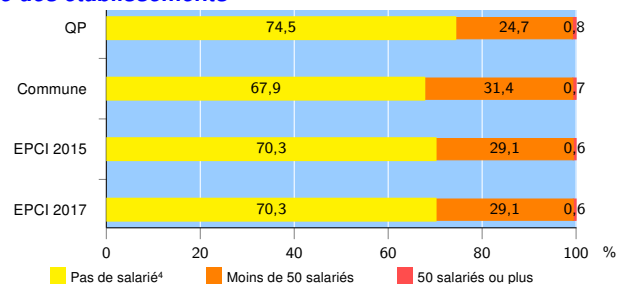
Source : Insee, Répertoire des entreprises et des établissements³ (Sirene) au 31/12/2015

Démographie d'établissements

	QP	Commune	EPCI 2015	EPCI 2017
Créations et transferts d'établissements	28	1 172	2 068	2 068
Part des transferts (%)	25,0	22,4	21,7	21,7
Part des créations (%)	75,0	77,6	78,3	78,3
Part d'auto-entrepreneurs parmi les créations d'établissements (%)	14,3	16,0	16,4	16,4
Taux de créations et transferts (%)	11,5	16,6	16,8	16,8

Source : Insee, Répertoire des entreprises et des établissements³ (Sirene) en 2016

Taille des établissements



Source : Insee, Répertoire des entreprises et des établissements³ (Sirene) au 31/12/2015

¹ : À l'exception des automobiles et des motocycles

² : Les services aux particuliers sont composés de l'enseignement, santé et action sociale ainsi que des autres activités de service

³ : Établissements du champ marchand non agricole

⁴ : Y compris inconnu et non enregistré

Signes conventionnels utilisés

s : secret statistique (y compris entre indicateurs et entre zones géographiques)

nd : données non disponibles ou non diffusables (ex. mauvaise qualité de géolocalisation)

/// : absence de résultat due à la nature des choses (ex. pas d'EPCI 2015)