

Zone étudiée

QP Basse Terre - Joli Fond (QP974012)

Zones de comparaison

Commune : Saint-Pierre

EPCI 2015 : CA Civis (Communauté Intercommunale des Villes Solidaires)

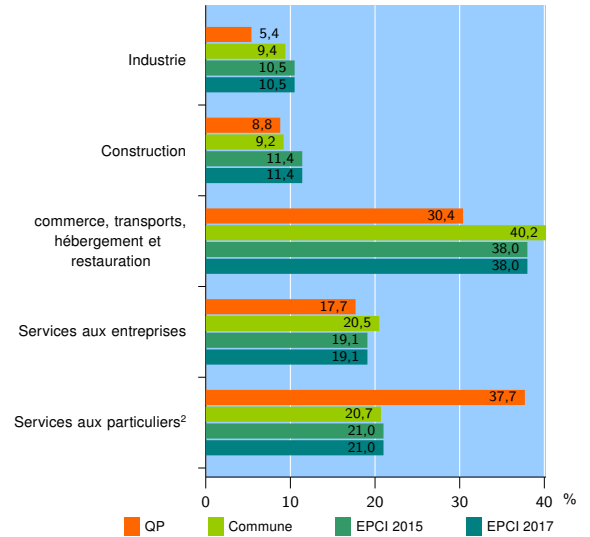
EPCI 2017 : CA Civis (Communauté Intercommunale des Villes Solidaires)

Activité des établissements

	QP	Commune	EPCI 2015	EPCI 2017
Nombre d'établissements	204	6 725	11 914	11 914
Industrie	11	634	1 255	1 255
Construction	18	615	1 355	1 355
Commerce, transports, hébergement et restauration	62	2 704	4 522	4 522
Dont : commerce de gros ¹	9	472	760	760
commerce de détail ¹	32	1 285	2 097	2 097
Services aux entreprises	36	1 378	2 282	2 282
Services aux particuliers ²	77	1 394	2 500	2 500
Dont : enseignement, santé et action sociale	66	998	1 788	1 788

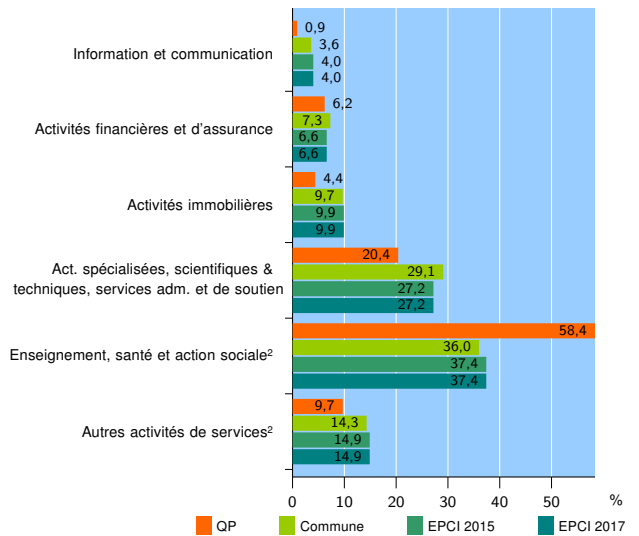
Source : Insee, Répertoire des entreprises et des établissements³ (Sirene) au 01/01/2015

Activité des établissements



Source : Insee, Répertoire des entreprises et des établissements³ (Sirene) au 01/01/2015

Activité des établissements de service



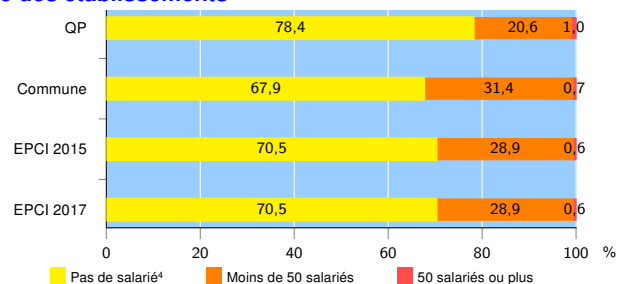
Source : Insee, Répertoire des entreprises et des établissements³ (Sirene) au 01/01/2015

Démographie d'établissements

	QP	Commune	EPCI 2015	EPCI 2017
Créations et transferts d'établissements	27	1 179	2 023	2 023
Part des transferts (%)	29,6	24,9	24,1	24,1
Part des créations (%)	70,4	75,1	75,9	75,9
Part d'auto-entrepreneurs parmi les créations d'établissements (%)	26,3	15,4	17,2	17,2
Taux de créations et transferts (%)	13,2	17,5	17,0	17,0

Source : Insee, Répertoire des entreprises et des établissements³ (Sirene) en 2015

Taille des établissements



Source : Insee, Répertoire des entreprises et des établissements³ (Sirene) au 01/01/2015

¹ : À l'exception des automobiles et des motocycles

² : Les services aux particuliers sont composés de l'enseignement, santé et action sociale ainsi que des autres activités de service

³ : Établissements du champ marchand non agricole

⁴ : Y compris inconnu et non enregistré

Signes conventionnels utilisés

s : secret statistique (y compris entre indicateurs et entre zones géographiques)

nd : données non disponibles ou non diffusables (ex. mauvaise qualité de géolocalisation)

/// : absence de résultat due à la nature des choses (ex. pas d'EPCI 2015)