

Région  
Hauts-de-France

## Atlas des quartiers prioritaires de la politique de la ville

---

Outil d'analyse et de comparaison  
des quartiers prioritaires  
et de leur environnement

Septembre 2017



**Coordination :** [Stéphanie Mas](#), [Karine Hurel](#)

**Conception des tableaux :** [Mohammed El Asri](#)

**Conception des cartes :** [Aurélie Douet](#), [Arnaud Genevrier](#)

**Assistance à la conception des tableaux :** [Pierre-Alban Bonin](#),  
[Pascal Dieusaert](#), [Helga Mondésir](#), [Noémie Oswald](#), [Marie Sala](#)

**Relecture :** [Muriel Thoin](#)

**Mise en page :** [service Communication du CGET](#)

**Responsable de la communication :** [Corinne Gonthier](#)  
[corinne.gonthier@cget.gouv.fr](mailto:corinne.gonthier@cget.gouv.fr); tél. : 01 85 58 60 49

# Sommaire

---

Introduction	5
Indicateurs	6
<b>1 - La géographie des quartiers prioritaires de la politique de la ville - Hauts-de-France</b>	<b>9</b>
Aisne	12
Nord	14
Oise	16
Pas-de-Calais	18
Somme	20
<b>2 - Données détaillées quartier par quartier</b>	<b>23</b>



# Introduction

---

L'atlas des quartiers prioritaires de la politique de la ville vise à outiller en données statistiques thématiques les acteurs locaux en charge de ces territoires, qu'il s'agisse des signataires des contrats de ville, des élus, des préfets délégués à l'égalité des chances (Pdec), des sous-préfets ville, des centres de ressources de la politique de la ville...

Conçu par le Commissariat général à l'égalité des territoires (CGET), ce document présente, dans une première partie, la géographie des quartiers prioritaires. À l'aide de cartes et de tableaux synthétiques, ces derniers sont décrits au travers d'indicateurs qui reflètent les trois grands axes de la politique de la ville : la cohésion sociale, le cadre de vie et le renouvellement urbain, le développement de l'activité économique et de l'emploi. Les données sont ventilées à différentes échelles (région, département, établissement public de coopération intercommunale) en comparant systématiquement les caractéristiques des populations vivant en quartiers prioritaires à celles de l'ensemble du territoire visé. Les données des quartiers prioritaires sont ainsi replacées dans leur contexte géographique et socio-économique.

Dans une deuxième partie, des données détaillées quartier par quartier permettent leur mise en regard avec les principaux autres zonages relatifs à la politique de la ville (éducation prioritaire, zone de sécurité prioritaire, programme national de renouvellement urbain et zone franche urbaine).

Les différents niveaux d'observation proposés permettent une vision globale des questionnements et une appréhension des leviers d'action plus aisée. En effet, la représentation graphique permet à l'utilisateur de comparer les quartiers prioritaires entre eux au sein d'un même territoire ou des quartiers prioritaires de même profil dans des territoires différents.

# Indicateurs

## Composition de la population

### • Population

Source : Insee, Recensement de la population (RP) 2013.

### • Jeunes de 0 à 14 ans (%)

Part de la population de 0 à 14 ans dans la population totale.

Source : Insee, estimations démographiques, RP 2010

## Cohésion sociale

### • Réussite au brevet (%)

Taux de réussite au brevet, en %, dans les établissements publics à moins de 300m d'un quartier prioritaire (QP) de la politique de la ville, comparé avec les taux à l'échelle des contrats de ville ou communes isolées, des départements et des régions.

Source : ministère de l'Éducation nationale, de l'Enseignement supérieur et de la Recherche, Depp 2014-2015

### • Taux de pauvreté<sup>1</sup> (%)

Part de la population, en %, sous le seuil de 60 % du niveau de vie médian métropolitain<sup>2</sup>.

Source : Insee, FiLoSoFi 2013

## Emploi

### • Taux d'emploi des femmes (%)

Part des femmes ayant un emploi parmi l'ensemble des femmes âgées de 15 à 64 ans.

Source : Insee, estimations démographiques, RP 2010

### • Taux d'emploi des hommes (%)

Part des hommes ayant un emploi parmi l'ensemble des hommes âgés de 15 à 64 ans.

Source : Insee, estimations démographiques, RP 2010

## Logements

### • Taux de vacance (%)

Part des logements vacants dans l'ensemble des logements.

Source : Insee, estimations démographiques, RP 2010

### • Part des logements sociaux (%)

Échelle	Part des logements sociaux (en %)
Ensemble des QP de communes signataires du contrat de ville	Part de logements sociaux des QP dans l'ensemble des communes signataires du Contrat de ville ou de la commune isolée
Total contrat de ville	Part de logements sociaux des communes du contrat de ville dans l'ensemble du département
Ensemble des QP du département	Part de logements sociaux des QP dans l'ensemble du département
Total du département	Part de logements sociaux du département dans l'ensemble de la région
Ensemble des QP de la région	Part de logements sociaux des QP dans l'ensemble de la région
Total de la région	Part de logements sociaux de la région dans l'ensemble France

Source : SOeS, Répertoire des logements locatifs des bailleurs sociaux (RPLS) 2015

1. Lorsque des quartiers prioritaires appartiennent à plusieurs contrats de ville, il n'a pas été possible de calculer le taux de pauvreté pour l'« ensemble des QP du contrat de ville » ou le « total du contrat de ville » : la donnée est donc manquante.

2. Le niveau de vie est défini par l'Insee comme le revenu disponible (comprenant les revenus d'activité (nets des cotisations sociales), les revenus du patrimoine, les transferts en provenance d'autres ménages et les prestations sociales (y compris les pensions de retraite et les indemnités de chômage), nets des impôts directs) d'un ménage divisé par le nombre d'unités de consommation, coefficient qui dépend de la taille du ménage : il faut compter une unité pour le premier adulte, 0,5 unité pour chaque personne supplémentaire de plus de 14 ans et 0,3 pour chaque enfant de moins de 14 ans.

Le niveau de vie médian correspond au revenu disponible par unités de consommation dont dispose la moitié (50 %) de la population.

## Typologie des quartiers

### Typologie cadre de vie

- ANC** Centres anciens
- PUU** Quartiers HLM de petites unités urbaines
- PET** Quartiers périphériques de petites adresses
- GDE** Quartiers HLM périphériques de grandes unités urbaines
- BAN** Quartiers HLM de banlieues éloignées de grandes unités urbaines

### Typologie cohésion sociale

- INT** Quartiers intégrés dans un environnement mixte
- PET** Petits quartiers en grande précarité qui se fondent dans leur environnement
- SEG** Quartiers ségrégués
- DEF** Grands quartiers défavorisés

### Typologie emploi

- DYN** Quartiers qui profitent d'un environnement dynamique
- DEC** Quartiers en décrochage
- IND** Quartiers en difficulté dans un environnement industriel

Source : les trois typologies des quartiers prioritaires consacrées au cadre de vie, à la cohésion sociale et à l'emploi sont issues du rapport 2016 de l'Observatoire national de la politique de la ville (document disponible sur [www.onpv.fr](http://www.onpv.fr)).

## Zonages de la politique de la ville intersectant un quartier prioritaire

- Zones de sécurité prioritaire (ZSP) : elles ont été définies sur des critères relatifs à l'insécurité et aux déséquilibres socio-économiques constatés par le ministère de l'intérieur.
- Quartier d'intérêt national/régional du nouveau programme national de renouvellement urbain (NPNRU) : programme d'investissement de transformation du cadre de vie des habitants des quartiers les plus défavorisés porté par l'Agence nationale de rénovation urbaine (Anru) sur la période 2014-2024 :
- Zones franches urbaines de première génération (1G), de deuxième génération (2G) ou de troisième génération (3G) : ce sont des quartiers de plus de 10 000 habitants, situés dans des zones dites sensibles ou défavorisées. Ils ont été définis à partir des critères sociaux-économiques (taux de chômage, proportion de personnes sorties du système scolaire sans diplôme, proportion de jeunes et potentiel fiscal par habitant).

## Indicateurs relatifs aux collèges

- Collèges publics <300m : nombre de collèges à moins de 300 mètres du quartier prioritaire
- Collèges publics REP <300m : nombre de collèges classés « Réseau d'éducation prioritaire » à moins de 300 mètres du quartier prioritaire
- Collèges publics REP+ <300m : nombre de collèges classés « Réseau d'éducation prioritaire renforcé » à moins de 300 mètres du quartier prioritaire



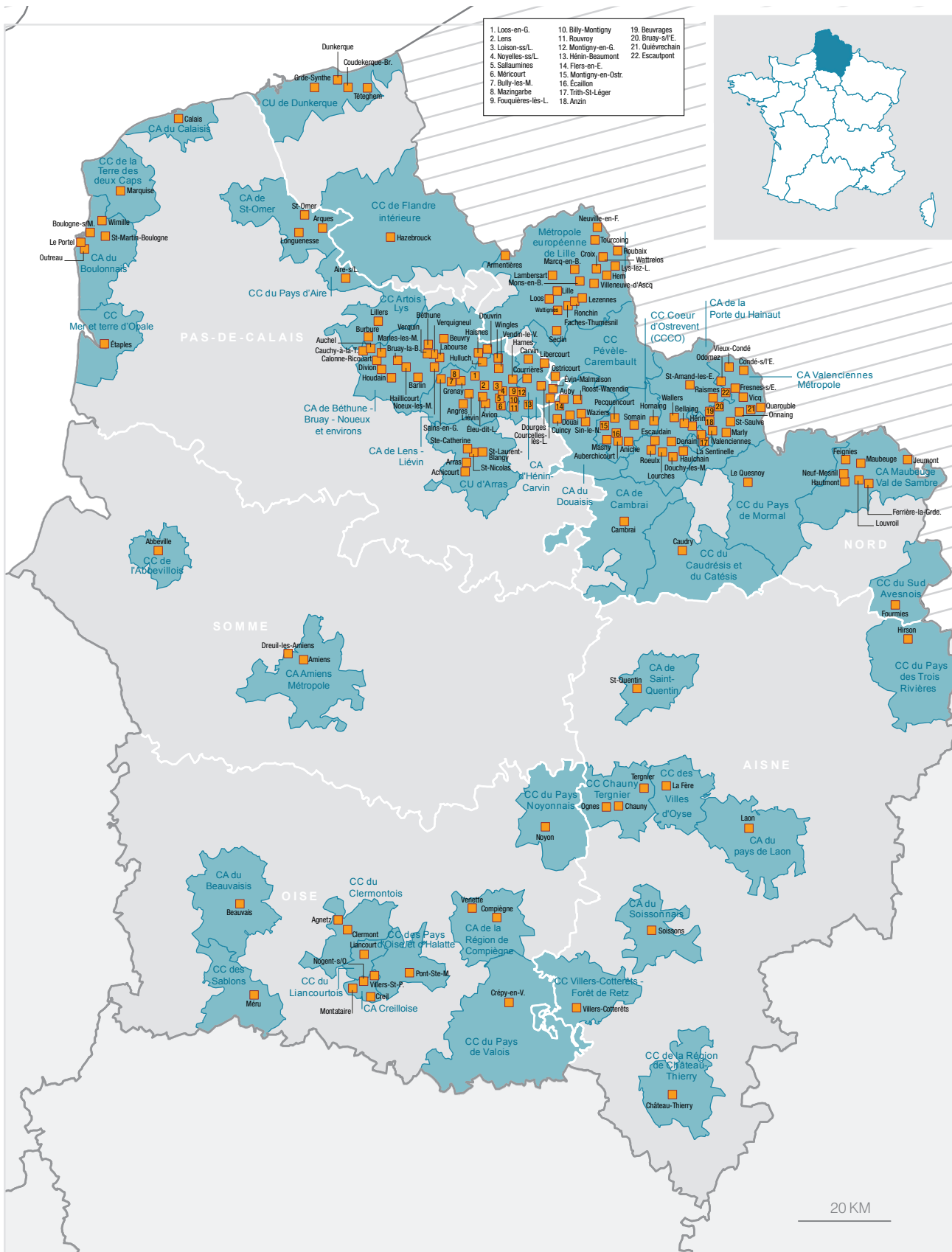


# 1

**La géographie  
des quartiers  
prioritaires  
de la politique  
de la ville de la  
région Hauts-  
de-France**

# Hauts-de-France

---



## La géographie prioritaire de la politique de la ville HAUTS-DE-FRANCE

- Commune ayant un ou plusieurs QPV
- Intercommunalité \* concernée par un ou plusieurs QPV

\* Périmètre au 1<sup>er</sup> janvier 2015. Les communes sans intercommunalité sont signataires d'un contrat de ville en 2015.



**199** QPV soit **15,4 %**  
des QPV de la  
France métropolitaine




**667 970** habitants  
en QPV soit **11,2 %**  
de la population régionale

## La géographie prioritaire de la politique de la ville

### 02 - AISNE

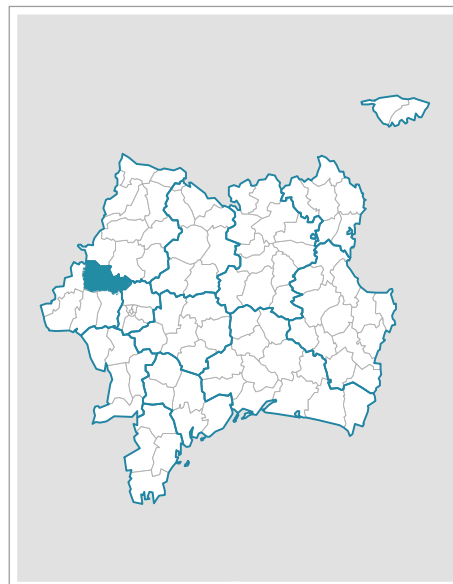
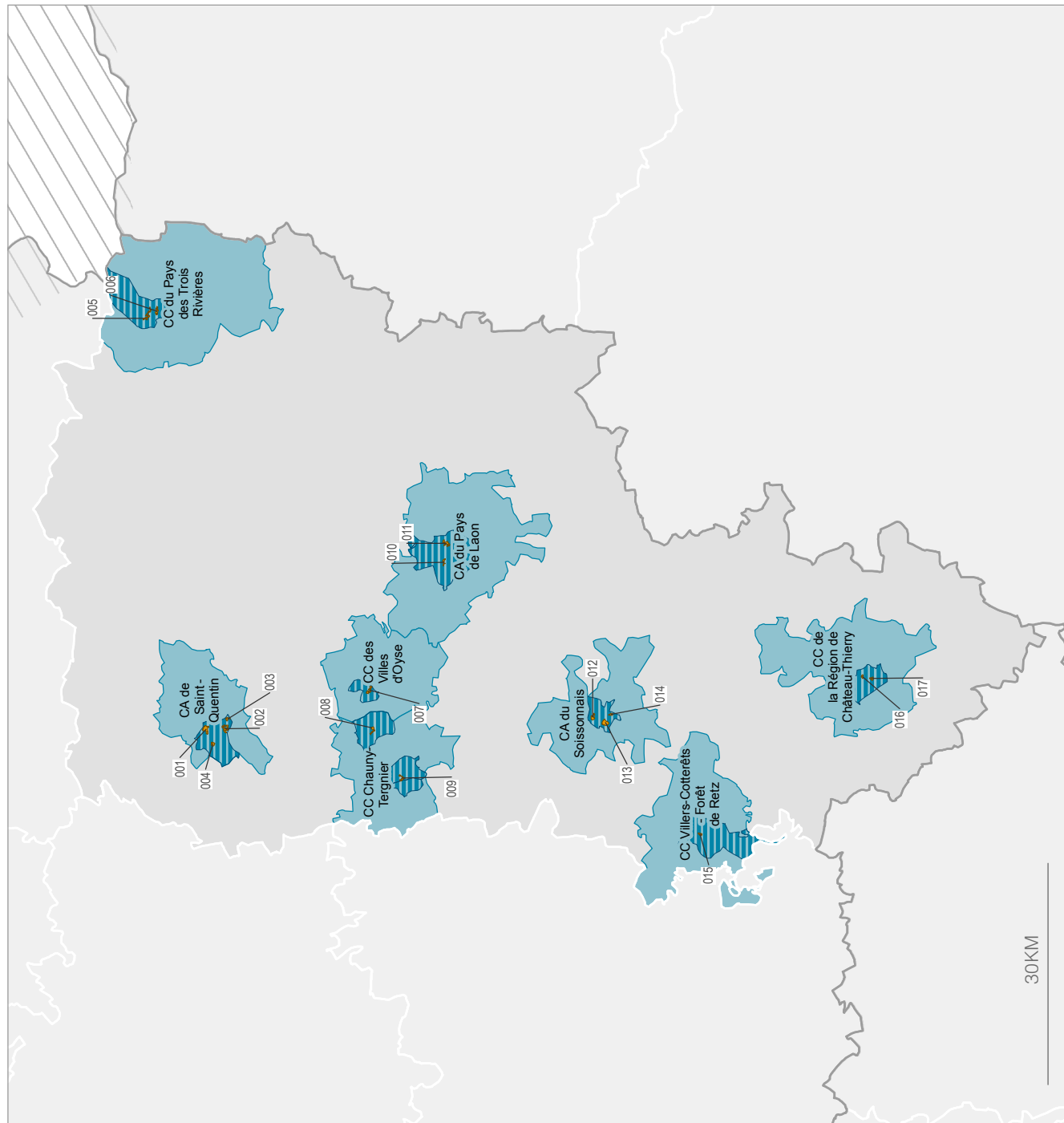
 Quartier en politique de la ville (QPV)

003  Code de QPV

 Commune ayant un ou plusieurs QPV

 Intercommunalité \* concernée par un ou plusieurs QPV

\* Périmètre au 1er janvier 2015. Les communes sans intercommunalité sont signalées d'un contrat de ville en 2015



Département : 02 - Aisne

	Population	Jeunes de 0 à 14 ans (%)	Réussite au brevet (%)	Taux de pauvreté (%)	Taux d'emploi des femmes (%)	Taux d'emploi des hommes (%)	Taux de vacance (%)	Logements sociaux (%)
ensemble des QP - CC de la Région de Château Thierry	2 937	25,5			41,2	33,1	50,9	5,1
total CC de la Région de Château Thierry	14 189	17,6	89,3	15	53	60	9,8	6,2
ensemble des QP - CC Chauny Tergnier	3 138	27,4			54,1	30,6	41,8	4,8
total CC Chauny Tergnier	25 812	18,7	82,7	20,8	47	57	9,2	9,6
ensemble des QP - CC des Villes d'Oyse	1 311	28,5	87,1	48,2	38,7	59,4	0	53,6
total CC des Villes d'Oyse	2 915	21,4	87,1	20,5	41,8	51	17,7	1,3
ensemble des QP - CC du Pays des Trois Rivières	2 600	22,6	75,2	44,4	31,1	41,6	0	54,2
total CC du Pays des Trois Rivières	9 346	19,7	75,2	26,8	41,2	52	10,5	2,4
ensemble des QP - CA du Pays de Laon	5 772	25,8	76,4	56,2	33,3	49,9	5,7	43,4
total CA du Pays de Laon	25 219	17,5	83,4	21,6	47,4	54	10,5	13,4
ensemble des QP - CA de Saint Quentin	12 277	23,7	75,5	46,6	39	45,4	9	54,8
total CA de Saint Quentin	55 698	18,7	77	23,8	47	54	11,6	19,4
ensemble des QP - CA du Soissonnais	8 829	23,8	75,2	53,8	34,5	47,7	3,9	67,3
total CA du Soissonnais	28 472	18,4	79,9	19,8	48,4	56	8	13,8
ensemble des QP - CC Villers-Cotterêts - Forêt de Retz	1 318	24,7		37,4	42,2	57,5	1,8	30,1
total CC Villers-Cotterêts - Forêt de Retz	10 797	20,6	82,9	13,3	61	67	6,7	4,2
ensemble des QP du département Aisne	38 182	24,6	77,5	49,5	35,4	47,4	5,6	34,5
total du département Aisne	540 067	19,5	81,7	18,6	54,1	63,5	8,6	7,1
ensemble des QP de la région Nord-Pas-de-Calais-Picardie	667 840	26,4	79,5	45,5	35,6	49,6	4,6	35,1
total de la région Nord-Pas-de-Calais-Picardie	5 987 883	19,9	83,5	18,2	54,1	63,2	7,1	29,5

## La géographie prioritaire de la politique de la ville

### 59 - NORD

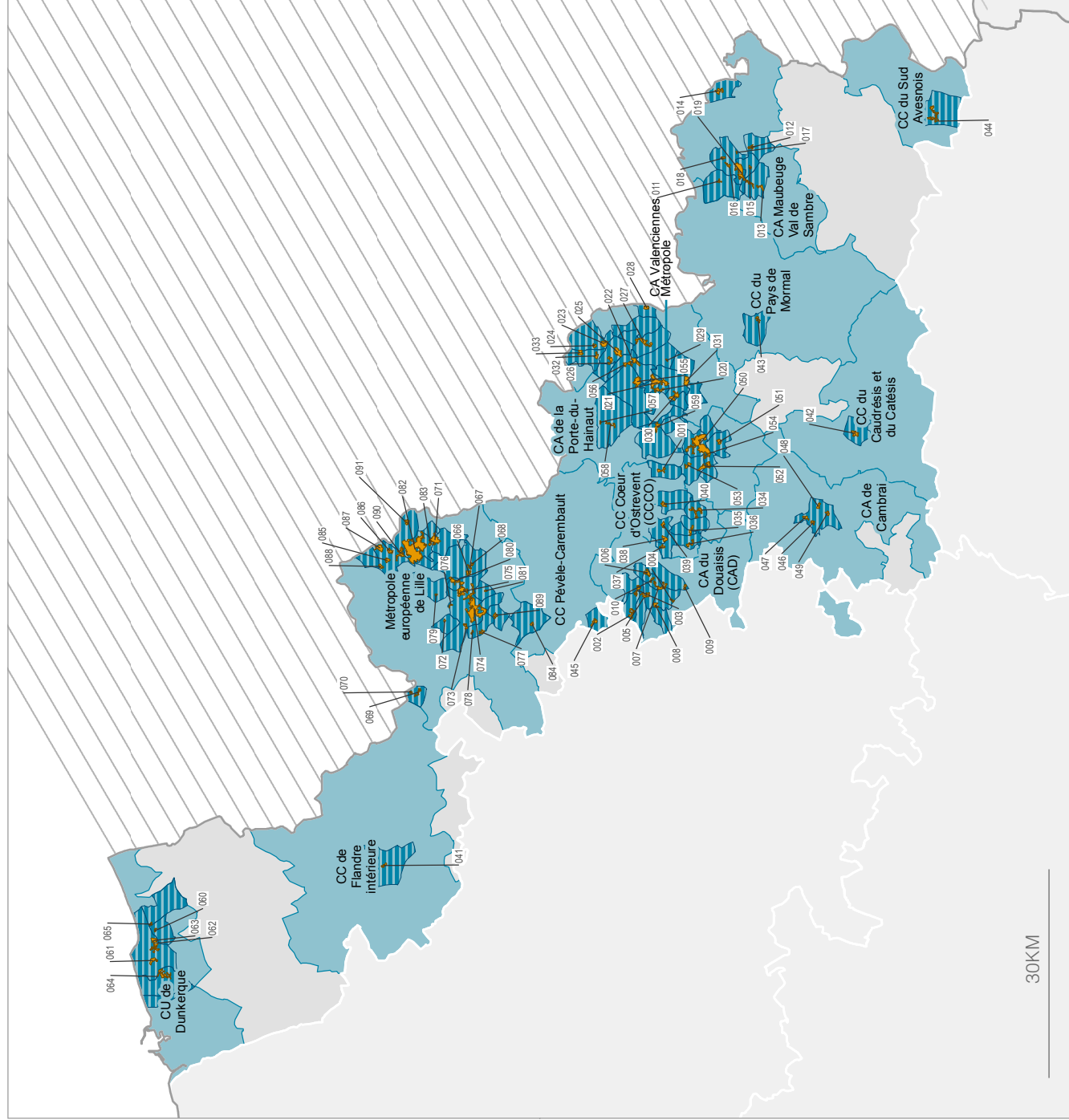
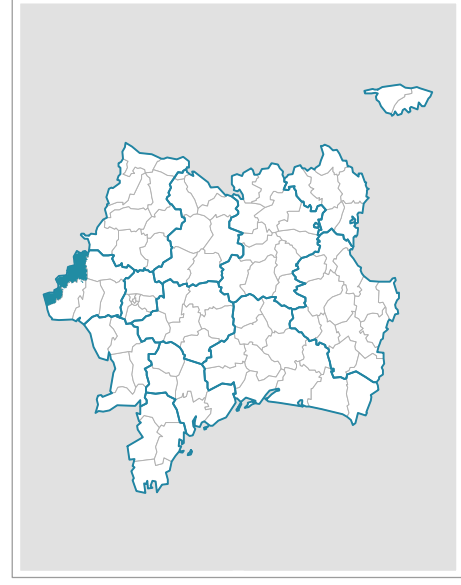
 Quartier en politique de la ville (QPV)

003 Code de QPV

 Commune ayant un ou plusieurs QPV

 Intercommunalité \* concernée par un ou plusieurs QPV

\* Périmètre au 1er janvier 2015. Les communes sans intercommunalité sont signataires d'un contrat de ville en 2015



	Population	Jeunes de 0 à 14 ans (%)	Réussite au brevet (%)	Taux de pauvreté (%)	Taux d'emploi des femmes (%)	Taux d'emploi des hommes (%)	Taux de vacance (%)	Logements sociaux (%)
ensemble des QP - CC Coeur d'Ostrevent [c.C.C.O.]	12 411	24,6	76,1	39,1	33,9	51,4	0,3	51
total CC Coeur d'Ostrevent [c.C.C.O.]	48 207	21,7	76	21,4	45,7	59	6,3	2,8
ensemble des QP - Métropole Européenne de Lille	207 627	26,3	77,7	44,5	40,3	49,6	4,9	49,6
total Métropole Européenne de Lille	780 755	20,2	82	18,6	52,2	58	7,1	38,5
ensemble des QP - CA Valenciennes Métropole & CA de la Porte du Hainaut	63 863	26,6	77,7		30,1	49,7	5,7	52,3
total CA Valenciennes Métropole & CA de la Porte du Hainaut	232 713	20,7	78,7		44,7	57	8,8	12,2
ensemble des QP - CA du Douaisis [c.A.D.]	17 151	26,7	81,1	46,9	31,4	47	2,8	40,3
total CA du Douaisis [c.A.D.]	90 483	19,6	82,7	20,7	46,8	56	9,2	5,4
ensemble des QP - CA de Cambrai	5 011	25,9	72,5	42,8	40,1	56,1	8,4	40,6
total CA de Cambrai	32 852	17,7	77,9	18,1	49,7	58	11,1	1,1
ensemble des QP - CC du Caudrésis et du Catésis	2 287	24,9	76,7	43,5	40	52,4	15	13,2
total CC du Caudrésis et du Catésis	14 789	20,9	77,4	23	45,1	54	9,1	0,5
ensemble des QP - CU de Dunkerque	25 854	24,2	83,3	41,5	33,5	53,8	3,9	37
total CU de Dunkerque	140 213	18,6	86,9	17,7	48,8	59	5,8	8,8
ensemble des QP - CA Maubeuge Val de Sambre	22 224	28,4	77,8	49,5	23,7	43,1	6,4	40,3
total CA Maubeuge Val de Sambre	75 092	21,2	79,4	26,4	37,5	51	8,5	4,1
ensemble des QP - CC du Sud Avesnois	4 566	26,3	95,8	49,9	24,6	43,1	9	62,2
total CC du Sud Avesnois	12 581	20,7	89,1	29,2	38,4	50	8,4	0,7
ensemble des QP - CC de Flandre Intérieure	1 379	28,1	88,2	47,9	35,5	49,7	1,5	24,9
total CC de Flandre Intérieure	21 737	18,8	92,2	11,2	56,2	65	6	0,6
ensemble des QP - CC Pévèle-Carembault & CA de Lens - Liévin & CA de Béthune Bi	1 626	22,8	76,2		34,5	51,9	0	50
total CC Pévèle-Carembault & CA de Lens - Liévin & CA de Béthune Bruyay Noeux et	5 443	22,5	76,2		48,7	60	7	0,4
ensemble des QP - CC du Pays de Mormal	1 683	17,2	80,5	34,3	49,1	57,6	0	60,3
total CC du Pays de Mormal	5 017	18,2	80,5	15,4	49,3	60	8,8	0,2
ensemble des QP du département Nord	365 682	26,2	78,7	44,5	36,2	49,5	4,9	35,5
total du département Nord	2 595 536	20,1	83,5	18,9	53,5	61,7	6,8	46,2
ensemble des QP de la région Nord-Pas-de-Calais-Picardie	667 840	26,4	79,5	45,5	35,6	49,6	4,6	35,1
total de la région Nord-Pas-de-Calais-Picardie	5 987 883	19,9	83,5	18,2	54,1	63,2	7,1	29,5

## La géographie prioritaire de la politique de la ville 60 - OISE

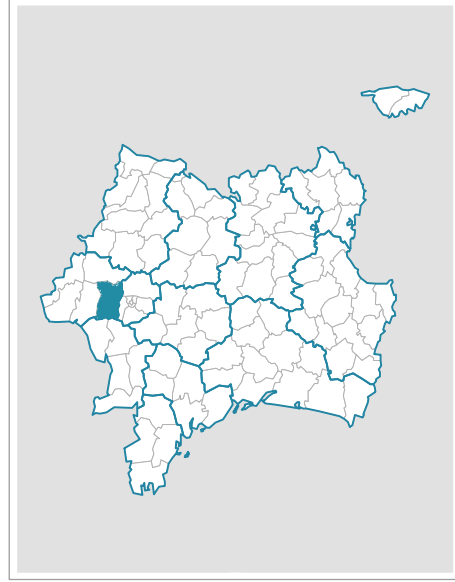
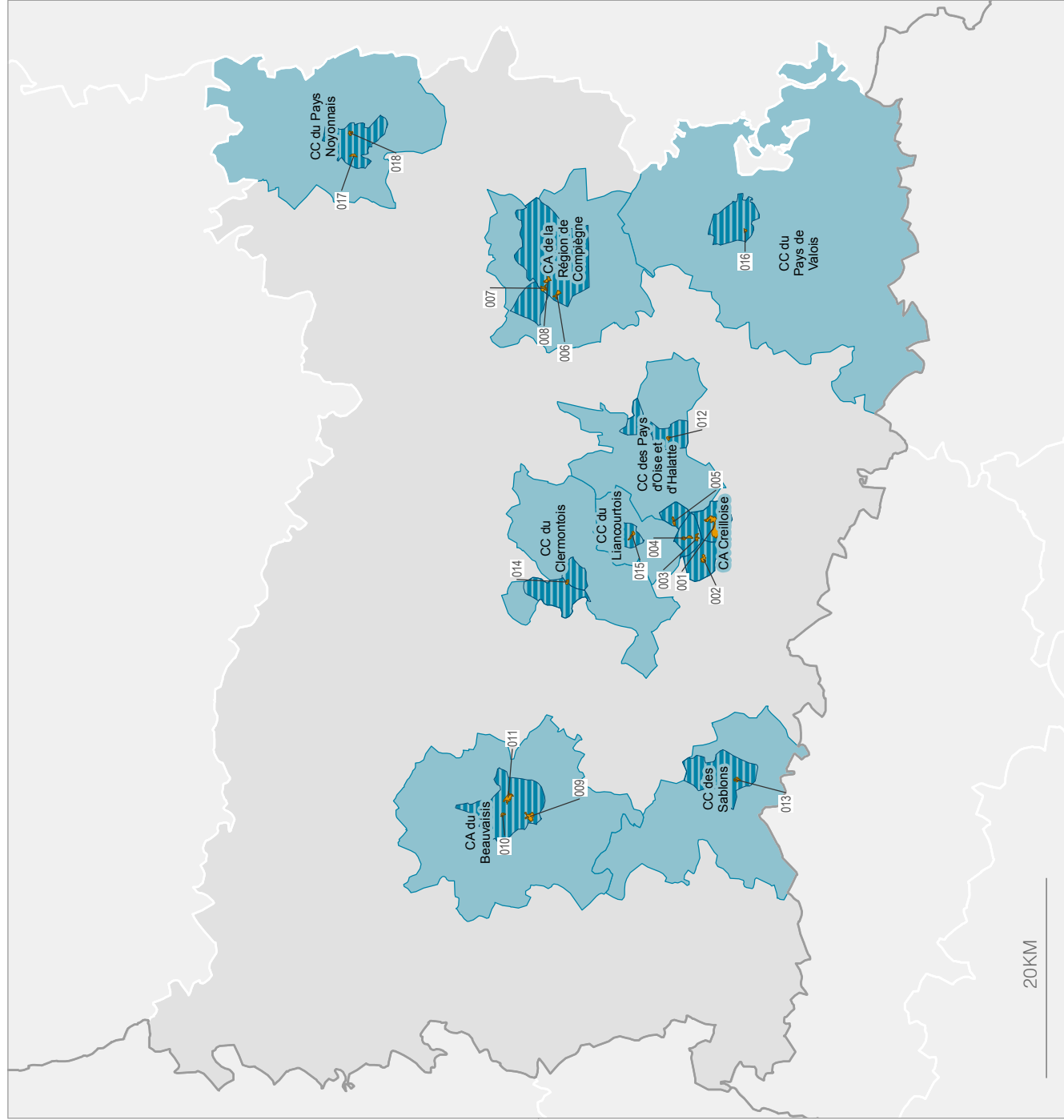
 Quartier en politique de la ville (QPV)

003 Code de QPV

 Commune ayant un ou plusieurs QPV

 Intercommunalité \* concernée par un ou plusieurs QPV

\* Périmètre au 1er janvier 2015. Les communes sans intercommunalité sont signalées d'un contrat de ville en 2015









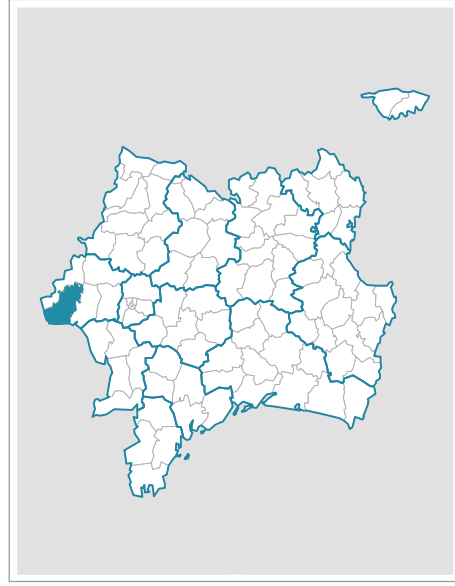
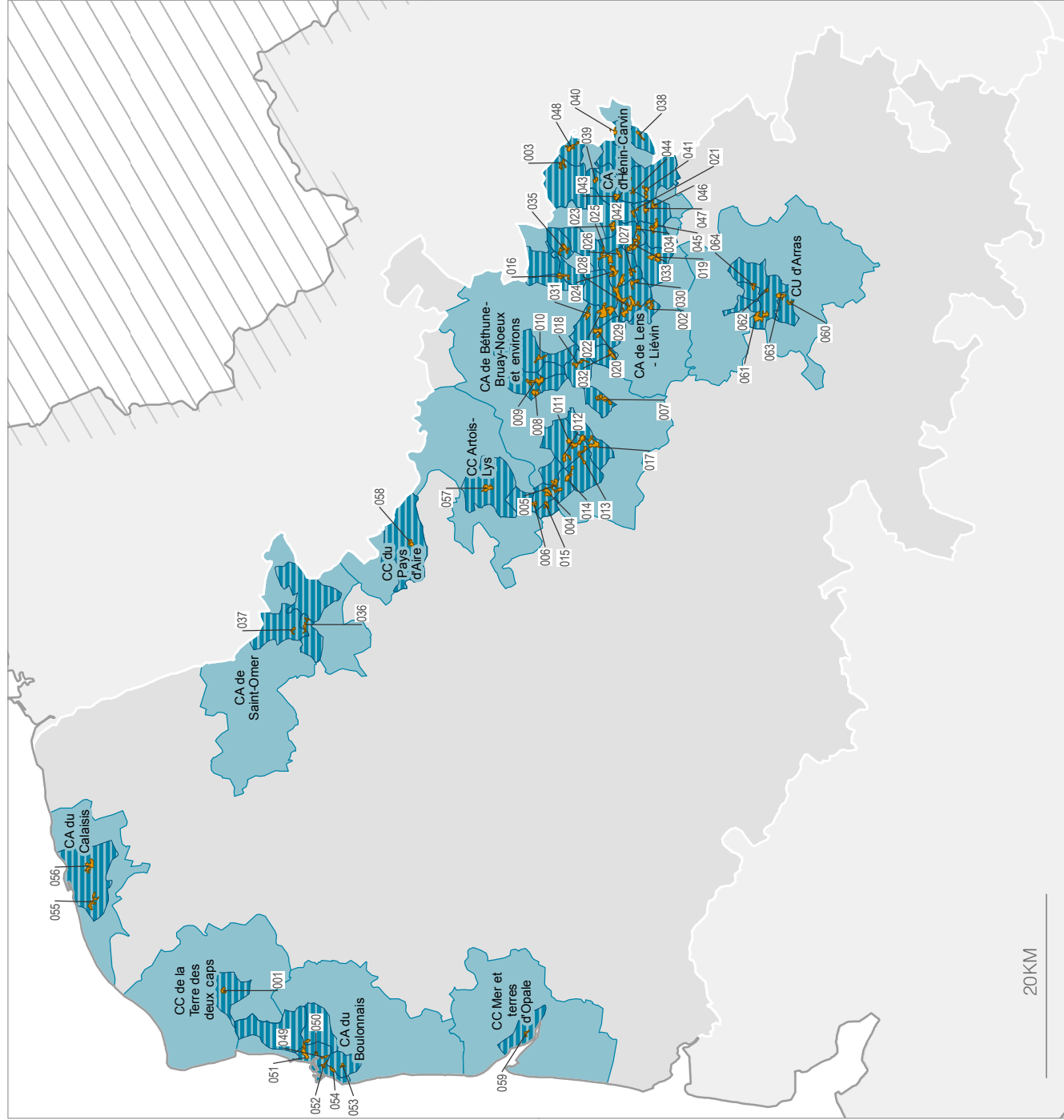
Département : 60 - Oise

	Population	Jeunes de 0 à 14 ans (%)	Réussite au brevet (%)	Taux de pauvreté (%)	Taux d'emploi des femmes (%)	Taux d'emploi des hommes (%)	Taux de vacance (%)	Logements sociaux (%)
ensemble des QP - CC du Clermontois	1 118	35,9	80,8	42,1	50	59,4	2,1	35,7
total CC du Clermontois	10 714	20	80,8	10,1	61,6	69	5,9	2,3
ensemble des QP - CA du Beauvaisis	16 369	27,4	75,3	44,6	41,7	53,4	7,3	58,5
total CA du Beauvaisis	55 252	19,3	79,6	18,2	52,1	60	9,6	15
ensemble des QP - CA de la Région de Compiègne	8 812	24,6	75	42,6	41,4	51,7	4,9	50,7
total CA de la Région de Compiègne	40 430	17,4	83,9	14,6	51,7	57	7,4	10,6
ensemble des QP - CA Creilloise	30 571	30	75,2	45,8	38,3	54,1	2,5	66,8
total CA Creilloise	72 289	24,8	75,2	31,6	46,6	61	6,5	20,6
ensemble des QP - CC du Pays de Valois	1 988	26,1	81,7	30,6	46,8	60,1	4,6	53,9
total CC du Pays de Valois	14 962	20,3	81,7	7,4	62,2	67	4,7	2,1
ensemble des QP - CC du Liancourtois	1 285	20,1	81,8	35,1	50,8	39,2	0	32,4
total CC du Liancourtois	7 204	17,3	81,8	10,5	58,8	47	5,9	1,2
ensemble des QP - CC des Sablons	3 089	27,3	66,7	47,6	38,3	51,1	1,2	60
total CC des Sablons	13 995	24,4	75	11,7	52,8	66	5,9	2,7
ensemble des QP - CC du Pays Noyonnais	2 874	24,4	81,5	48,3	32,8	44	7,8	39,2
total CC du Pays Noyonnais	13 894	21,4	80,4	19	43,1	57	11,3	3,4
ensemble des QP - CC des Pays d'Oise et d'halatte	1 229	33,8	75,6	43,4	40,3	51,7	1,5	28,8
total CC des Pays d'Oise et d'halatte	12 637	21,8	75,6	10,2	54,6	64	6,1	3
ensemble des QP du département Oise	67 335	28,2	76,3	44,6	40	53	4,3	34,1
total du département Oise	815 400	20,6	82,6	12,9	60	68,3	6,6	11,4
ensemble des QP de la région Nord-Pas-de-Calais-Picardie	667 840	26,4	79,5	45,5	35,6	49,6	4,6	35,1
total de la région Nord-Pas-de-Calais-Picardie	5 987 883	19,9	83,5	18,2	54,1	63,2	7,1	29,5

## La géographie prioritaire de la politique de la ville 62 - PAS-DE-CALAIS

-  Quartier en politique de la ville (QPV)
-  Code de QPV
-  Commune ayant un ou plusieurs QPV
-  Intercommunalité \* concernée par un ou plusieurs QPV

\* Périmètre au 1er janvier 2015. Les communes sans intercommunalité sont signataires d'un contrat de ville en 2015



	Population	Jeunes de 0 à 14 ans (%)	Réussite au brevet (%)	Taux de pauvreté (%)	Taux d'emploi des femmes (%)	Taux d'emploi des hommes (%)	Taux de vacance (%)	Logements sociaux (%)
ensemble des QP - CC Pévèle-Carembault & CA de Lens - Liévin & CA de Béthune Bi	106 517	26,3	83,1		31,9	50,2	3,2	42,8
total CC Pévèle-Carembault & CA de Lens - Liévin & CA de Béthune Bruay Noeux et	450 398	20,5	83,7		45,3	58	7,4	54,4
ensemble des QP - CU d'Arras	13 062	26,1	86,9	47,2	41,4	48,5	2,2	55,7
total CU d'Arras	59 953	18,3	88,1	16,3	54,2	59	8,6	6,4
ensemble des QP - CC du Pays d'Aire	1 849	22,7	74	39,8	40,6	56,3	0	39,3
total CC du Pays d'Aire	9 947	18,4	74	16,2	51,6	62	8,5	0,4
ensemble des QP - CA de Saint Omer	4 672	24,4		53,5	35,1	53,5	5,3	40,5
total CA de Saint Omer	35 132	18,6	82,1	21	46	55	9,2	2,7
ensemble des QP - CA du Boulonnais	16 222	27,4	84,5	47,9	29,4	47,3	4,9	49,9
total CA du Boulonnais	77 882	20,1	80,1	21,9	47	57	8,7	7,6
ensemble des QP - CA du Calaisis	14 032	29,3	78,5	56,6	24,1	41,5	5,9	45,1
total CA du Calaisis	72 520	20,4	83,4	25,9	42,5	56	9	6,4
ensemble des QP - CC Mer et Terres d'Opale	1 207	27,7	77,9	43,6	37,4	60,3	4,8	25,6
total CC Mer et Terres d'Opale	11 158	19,5	77,9	16,2	46,4	61	7,7	0,8
ensemble des QP - CC de la Terre des Deux Caps	1 088	25,4		36,8	39,5	53,9	0	73,7
total CC de la Terre des Deux Caps	5 145	23,1	83,8	16,4	53,1	66	6,8	0,2
ensemble des QP du département Pas-de-Calais	158 649	26,6	82,7	46,1	32,1	49,3	3,6	35,2
total du département Pas-de-Calais	1 465 205	20,1	84,4	20,2	51,5	62,6	6,8	28,4
ensemble des QP de la région Nord-Pas-de-Calais-Picardie	667 840	26,4	79,5	45,5	35,6	49,6	4,6	35,1
total de la région Nord-Pas-de-Calais-Picardie	5 987 883	19,9	83,5	18,2	54,1	63,2	7,1	29,5

## La géographie prioritaire de la politique de la ville

### 80 - SOMME

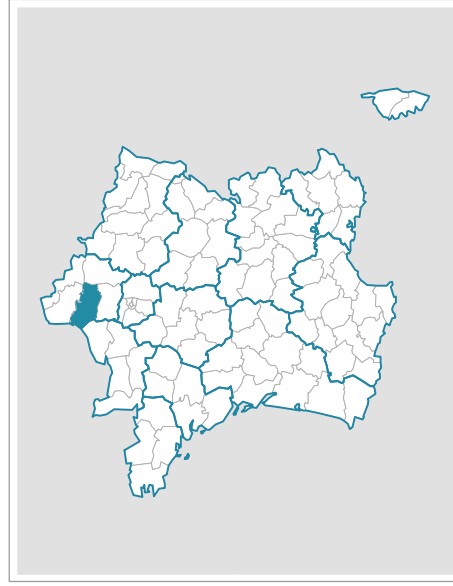
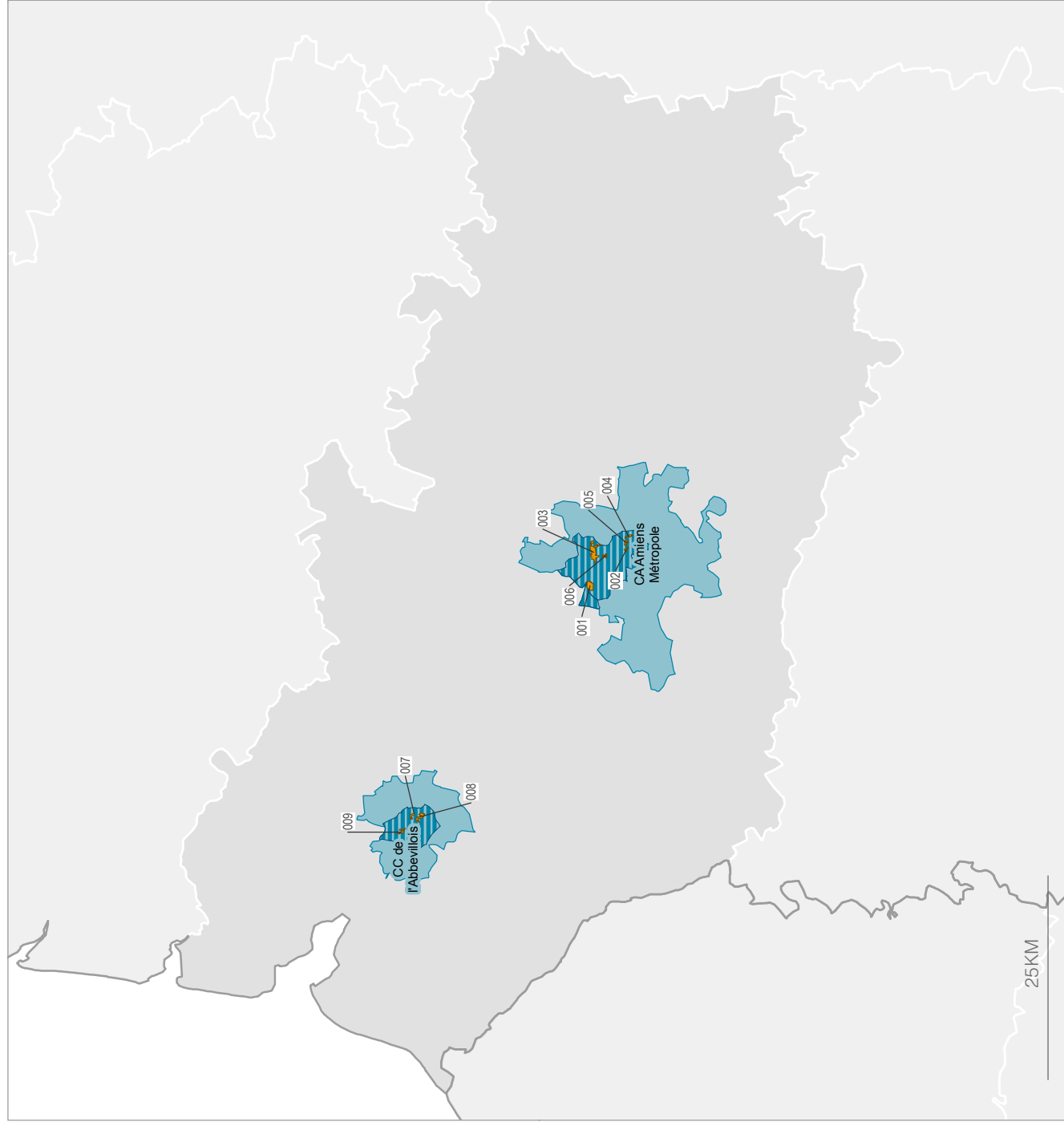
 Quartier en politique de la ville (QPV)

003  Code de QPV

 Commune ayant un ou plusieurs QPV

 Intercommunalité \* concernée par un ou plusieurs QPV

\* Périmètre au 1er janvier 2015. Les communes sans intercommunalité sont signalées d'un contrat de ville en 2015



Département : 80 - Somme

	Population	Jeunes de 0 à 14 ans (%)	Réussite au brevet (%)	Taux de pauvreté (%)	Taux d'emploi des femmes (%)	Taux d'emploi des hommes (%)	Taux de vacance (%)	Logements sociaux (%)
ensemble des QP - CC de l'Abbevilleois	6 692	22,1	90,4	49,7	37	44,9	1,9	64,3
total CC de l'Abbevilleois	23 821	16,8	83,4	23,1	46,9	52	9,2	9,7
ensemble des QP - CA Amiens Métropole	31 300	26	74,5	50,7	38	48	5,5	52,5
total CA Amiens Métropole	132 699	17,3	79,2	20,2	50,6	56	9,4	55,2
ensemble des QP du département Somme	37 992	25,3	78,8	50,5	37,8	47,5	4,9	35,3
total du département Somme	571 675	18,4	84,1	16,9	55,7	63,5	7,8	6,8
ensemble des QP de la région Nord-Pas-de-Calais-Picardie	667 840	26,4	79,5	45,5	35,6	49,6	4,6	35,1
total de la région Nord-Pas-de-Calais-Picardie	5 987 883	19,9	83,5	18,2	54,1	63,2	7,1	29,5



# 2

**Données  
détaillées quartier  
par quartier**

Code géographique	Libellé	Population	Jeunes de 0 à 14 ans (%)	Réussite au brevet (%)	Taux de pauvreté (%)	Typologie cohésion sociale	Taux d'emploi des femmes (%)	Taux d'emploi des hommes (%)	
32	Ensemble des QP de la région Hauts-de-France	667 840	26,4	79,5	45,5	---	35,6	49,6	
32	Total de la région Hauts-de-France	5 987 883	19,9	83,5	18,2	---	54,1	63,2	
<b>02 Aisne - CA de Saint Quentin</b>									
QP002001	Europe	6 059	22,2	88,5	47,5	INT	36	42,4	
QP002002	Faubourg D'Isle	2 763	26,4		37,3	INT	48,5	53,2	
QP002003	Neuville	1 705	22,3	66,7	46,5	PET	35,9	45,1	
QP002004	Vermandois	1 750	25,9		57,5		35,6	40,1	
<b>02 Aisne - CC du Pays des Trois Rivières</b>									
QP002005	Champ Roland Et Bords De L'Oise	1 606	23,3	75,2	48	PET	29,7	38,2	
QP002006	Gare Et Verrière	994	21,4		38,5	PET	33,2	47,1	
<b>02 Aisne - CC des Villes d'Oyse</b>									
QP002007	Quartier De L'Artilleur	1 311	28,5	87,1	48,2	PET	38,7	59,4	
<b>02 Aisne - CC Chauny Tergnier</b>									
QP002008	Roosevelt Rebequet	1 315	21,9		51,8	PET	31,3	38,4	
QP002009	Quartier De La Résidence	1 823	31,3		55,8	INT	30,3	44,6	
<b>02 Aisne - CA du Pays de Laon</b>									
QP002010	Montreuil	1 376	25,2		48		32	48,4	
QP002011	Champagne Moulin - Roux	4 396	25,9	76,4	59		33,7	50,3	
<b>02 Aisne - CA du Soissonnais</b>									
QP002012	Saint-Crépin Ouest	2 275	17,8	78	44,9	INT	39	48,8	
QP002013	Presles	5 519	22,1	71,4	55,1	SEG	35,4	48	
QP002014	Chevreux	1 035	46,2		65,6	SEG	23,6	44,7	
<b>02 Aisne - CC Villers-Cotterêts - Forêt de Retz</b>									
QP002015	Route De Vivrières	1 318	24,7		37,4	PET	42,2	57,5	
<b>02 Aisne - CC de la Région de Château Thierry</b>									
QP002016	Blanchard	1 168	28,8		38,3	PET	30,7	45,1	
QP002017	Vaucrises	1 769	23,3		43,2	SEG	34,5	54,4	
<b>59 Nord - CC Coeur d'Ostrevent [c.C.C.O.]</b>									
QP059001	Quartier Prioritaire De Hornaing	1 065	26,1		36,1	PET	34	54,4	
QP059034	Quartier Prioritaire d'Aniche	3 654	26	75,4	37,1	PET	38,2	58	
QP059035	Quartier Prioritaire D'Auberchicourt Et Ecaillon	1 227	22,8		37,9	PET	37,8	51,6	
QP059036	Quartier Prioritaire De Masny	1 387	26,6		40,6	PET	34,4	49,3	
QP059037	Quartier Prioritaire De Montigny En Ostrevent	1 040	24,3		37,4		36,3	46,4	
QP059038	Barrois	1 385	24,5	77	40,1	PET	28,6	49,9	
QP059039	Lemay Sainte Marie	1 020	21,3		45,9	PET	22,1	46,6	
QP059040	Quartier Prioritaire De Somain	1 633	22,5		41,4		32,1	44,4	
<b>59 Nord - CA du Douaisis [c.A.D.]</b>									
QP059002	Auby Centre	1 331	23,1	95,7	38,9	PET	38,8	54,3	
QP059003	Asturies - Belleforières	1 120	22,6		39,5	PET	32	46,8	
QP059004	Résidence Gayant	1 857	38,8		58,8	INT	33,4	46,1	
QP059005	Flers En Escrebieux Pont De La Deûle - Dorignies	3 110	28,5		46,1		28,7	46,8	
QP059006	Frais Marais	2 111	25,2		44,1	PET	31,1	48,6	
QP059007	Notre Dame - La Clochette - ...	2 980	18,5	72	42,3	DEF	29,1	38,6	
QP059008	Faubourg De Béthune	1 722	29	83,6	50,1		31	51,5	
QP059009	Les Epis	1 837	31		58		30,5	45,4	
QP059010	Haut Terroir - Le Vivier	1 083	24,7	72	39,6	PET	32,8	57,8	
<b>59 Nord - CA Maubeuge Val de Sambre</b>									
QP059011	Les Explorateurs - Place Du 8 Mai 1945 - ...	1 192	26,1	75,7	41,4	PET	29,5	53,7	
QP059012	Quartier Du Village	1 194	26		37,1	PET	33,8	49,2	
QP059013	Bois Du Quesnoy	1 470	26,9	75	52,1	PET	17,5	30,6	
QP059014	Centre Lambreçon	2 911	28	80	43,8	PET	28,4	46,6	
QP059015	Long Prés - Prés Du Paradis	1 349	30,4		57,6	PET	22,7	39,6	



Typologie emploi	Taux de vacance (%)	Logements sociaux	Typologie cadre de vie	Collèges publics <300m	Collèges publics REP <300m	Collèges publics REP+ <300m	ZSP	NPNRU avec intérêt national/régional	ZFU	Code géographique
---	4,6	196 192	---	---	---	---	---	---	---	32
---	7,1	558 422	---	---	---	---	---	---	---	32
IND	9,8	2 434	PUU	1	0	1		IN		QP002001
DYN	13,4	597	PUU							QP002002
IND	3,9	596	GDE	1	1	0				QP002003
	3,2	616						IR	1G	QP002004
IND	0	417	PUU	1	1	0				QP002005
IND	0	98	PET							QP002006
IND	0	287	PET	1	1	0				QP002007
IND	5,9	415								QP002008
IND	4	752	PUU							QP002009
IND	7	642								QP002010
IND	5,2	1 679	PUU	1	0	1				QP002011
IND	3,2	1 180	PUU	1	0	0		IR		QP002012
IND	4,1	2 160	PUU	1	0	1			2G	QP002013
IND	4,2	356							2G	QP002014
DEC	1,8	500	PUU							QP002015
IND	9,5	431								QP002016
IND	2,2	577	PUU					IR		QP002017
DEC	0	280	PET							QP059001
	0,5	716	PET	1	1	0				QP059034
DEC	0	453	PET							QP059035
	0	508								QP059036
	0	291							3G	QP059037
DEC	0	523	PET	1	1	0			3G	QP059038
	0	421	PET							QP059039
	1	553	PET							QP059040
	0	504	PET	1	1	0				QP059002
	0	321	PET						3G	QP059003
	5,3	843								QP059004
	1,3	695	PET					IR	3G	QP059005
	0	672	PET							QP059006
DEC	0	1 032	PET	1	1	0			3G	QP059007
	2,8	664		1	0	0		IR		QP059008
	10,2	735	GDE					IN		QP059009
	0	173	PET	1	1	0				QP059010
	0	268	PET	1	1	0				QP059011
	0	257	PET							QP059012
IND	5,6	429	PET	1	1	0				QP059013
	8,8	839	BAN	1	0	1		IR		QP059014
IND	0	387	PET				oui	IR		QP059015

Code géographique	Libellé	Population	Jeunes de 0 à 14 ans (%)	Réussite au brevet (%)	Taux de pauvreté (%)	Typologie cohésion sociale	Taux d'emploi des femmes (%)	Taux d'emploi des hommes (%)
32	Ensemble des QP de la région Hauts-de-France	667 840	26,4	79,5	45,5	---	35,6	49,6
32	Total de la région Hauts-de-France	5 987 883	19,9	83,5	18,2	---	54,1	63,2
QP059016	Pont De Pierre	2 064	30,6		57,4	SEG	16,3	43,4
QP059017	Provinces Françaises	1 507	32,5		65,4	SEG	16,2	27
QP059018	L'Épinette	1 141	28	73,8	54,3	DEF	21,9	33,3
QP059019	Quartier Intercommunal Sous-Le Bois Montplaisir Rue D'	9 396	27,9	81,5	47,8	DEF	24,6	45,8
<b>59 Nord - CA Valenciennes Métropole &amp; CA de la Porte du Hainaut</b>								
QP059020	Verrerie - Square République	1 248	18,1		41,6	INT	39,5	51,7
QP059021	Zone Intercommunale Rives De L'Escaut	10 732	27,2	79,8	40,8		32,6	52,1
QP059022	Cité Thiers - Cité Du Rivage	2 319	26,9		44,8	PET	28,9	49,1
QP059023	Centre Ville	2 257	30,8		49,7	PET	31,9	57,8
QP059024	Lecocq	1 066	32,2	83,8	52,4	PET	17,4	33,2
QP059025	Centre Ville	1 935	23,9		42,7	DEF	34,9	56,3
QP059026	Le Trieu	1 104	23,8		38	DEF	30,1	51,9
QP059027	Quatre Chasses Poudrière Faiencerie	2 679	24,7		42,3	PET	34,2	52
QP059028	Centre Ville	1 822	22,8		44,2	PET	29,8	48,9
QP059029	La Pépinière	864	29,4	93,1	43,2	PET	44,2	64,5
QP059030	Dutemple Chasse Royale Saint Waast - La Sentinelle	3 189	35,1	66,2	54,4	PET	25,1	42,2
QP059031	Zone Intercommunale Faubourg De Cambrai - La Briquet	2 488	26,4		46,8	PET	23,7	46,3
QP059032	Cité Le Jard	1 282	27,9		38,9		31,5	46,7
QP059033	La Solitude Hermitage	983	25,6		34,4	PET	24,3	52,4
QP059050	Centre	13 195	28,6	74,2	49,1	DEF	27,1	47,8
QP059051	Boulevard De La Liberté	3 451	23,3	66,2	49,5	PET	34,5	49,5
QP059052	Schneider	2 448	25,9	80,5	47,8	PET	26,1	43,8
QP059053	Couture Savonnerie	1 232	22,2		36,4	PET	34,6	49,9
QP059054	Gambetta	1 172	28,5		42,2	DEF	31,6	49
QP059055	Sabatier	2 781	23,6		37,5	PET	25,6	50,1
QP059056	Brunehaut	1 292	21	78,9	41,4	PET	26,7	54,7
QP059057	Collinière	1 477	28,2	83,3	40,2	PET	31,1	52
QP059058	Elnon	1 126	19,5		30,3		46,1	53,2
QP059059	Arenberg	1 721	19,8		38,8	PET	28,7	49,3
<b>59 Nord - CC de Flandre Intérieure</b>								
QP059041	Résidences Pasteur Et Foch	1 379	28,1	88,2	47,9		35,5	49,7
<b>59 Nord - CC du Caudrésis et du Catésis</b>								
QP059042	Centre Ville - Gambetta	2 287	24,9	76,7	43,5	PET	40	52,4
<b>59 Nord - CC du Pays de Mormal</b>								
QP059043	Coeur D'Etoile	1 683	17,2	80,5	34,3	INT	49,1	57,6
<b>59 Nord - CC du Sud Avesnois</b>								
QP059044	Fourmies	4 566	26,3	95,8	49,9	PET	24,6	43,1
<b>- CC Pévèle-Carembault &amp; CA de Lens - Liévin &amp; CA de Béthune Bruay Noeux et Environs &amp; CC Artois Lys &amp; CA d'hénin-Carvin</b>								
QP059045	Cité Des Bois	1 626	22,8	76,2	38	PET	34,5	51,9
QP062002	Camus	1 256	18,6		39,2	PET	33,2	52,9
QP062003	Plantigeons - Fosse 4	1 588	22,2	91,9	37,6	PET	36	65,2
QP062004	Centre Ville	2 413	31,7	84,3	46,2	PET	24,9	49,1
QP062005	Quartier Des Cité 5 - Cité De Marles - ...	2 365	21,4		39,3	PET	27,6	48,6
QP062006	Quartier Rimbart	994	31,8		45	PET	32,8	49,6
QP062007	Quartier Du Regain	2 396	20	81	39,1	PET	35,5	60
QP062008	Quartier Du Mont Liébaut	3 083	27,3	81,5	44,5	PET	28,7	42,7
QP062009	Quartier De La Rue De Lille	3 347	26,8	80,4	40,4	PET	40,6	55,2
QP062010	Renaissance	1 179	21,7		42,9	PET	37,2	55,1
QP062011	Le Centre	5 210	22,7	85	41,1	PET	42,8	58
QP062012	Terrasses Basly	1 889	24,6		41,1	PET	30,6	56,1
QP062013	Quartier Coteau Du Stade Parc-Cité 34	1 496	30,1		35,3	PET	33,8	55,3

Typologie emploi	Taux de vacance (%)	Logements sociaux	Typologie cadre de vie	Collèges publics <300m	Collèges publics REP <300m	Collèges publics REP+ <300m	ZSP	NPNRU avec intérêt national/régional	ZFU	Code géographique
---	4,6	196 192	---	---	---	---	---	---	---	32
---	7,1	558 422	---	---	---	---	---	---	---	32
IND	8,1	441	GDE				oui	IN		QP059016
IND	3,6	456	BAN				oui	IN		QP059017
IND	8	170		1	0	1	oui		2G	QP059018
	7,9	977	PET	1	0	1	oui	IN	2G	QP059019
IND	2,2	544	BAN						2G	QP059020
IND	6,4	2 064	PET	2	1	1		IR	2G	QP059021
IND	2,3	730	PET							QP059022
IND	17,6	416	ANC					IR		QP059023
IND	6,2	387		1	0	1				QP059024
DYN	0	287	PET							QP059025
IND	0	129	PET							QP059026
IND	0	684	PET							QP059027
IND	0	428	PET							QP059028
IND	1,8	487	BAN	1	0	0				QP059029
IND	1,8	1 530		1	0	1		IN	2G	QP059030
IND	4,7	947	GDE					IR		QP059031
IND	0	231	PET							QP059032
IND	1	383	PET							QP059033
IND	12,8	2 063	PET	3	1	2		IN	3G	QP059050
IND	3,7	1 201	BAN	1	1	0			3G	QP059051
IND	0	549	PET	1	1	0			3G	QP059052
IND	0	363	PET							QP059053
IND	0	174	PET						3G	QP059054
IND	1,6	1 024	PET							QP059055
IND	0	486	PET	1	1	0				QP059056
IND	1,4	555	PUU	1	0	0				QP059057
DYN	3,6	234								QP059058
IND	0	559	PET							QP059059
	1,5	368	PUU	1	0	0				QP059041
	15	167	ANC	1	0	0				QP059042
DYN	0	368	PUU	1	0	0				QP059043
IND	9	1 140	ANC	1	1	0		IR		QP059044
DEC	0	457	PET	1	1	0				QP059045
	0	543	PET							QP062002
DYN	1,1	552		1	0	0				QP062003
IND	14,1	730	PET	1	1	0				QP062004
IND	0	970	PET							QP062005
IND	1,2	265	PET							QP062006
IND	0	926	PET	1	0	0				QP062007
IND	2,6	1 162		1	1	0		IR		QP062008
IND	12,8	566		1	0	0				QP062009
IND	0	305								QP062010
DYN	5,4	2 137		3	2	0		IR		QP062011
IND	1,1	700	PET							QP062012
IND	1,4	606	PET							QP062013

Code géographique	Libellé	Population	Jeunes de 0 à 14 ans (%)	Réussite au brevet (%)	Taux de pauvreté (%)	Typologie cohésion sociale	Taux d'emploi des femmes (%)	Taux d'emploi des hommes (%)
32	Ensemble des QP de la région Hauts-de-France	667 840	26,4	79,5	45,5	---	35,6	49,6
32	Total de la région Hauts-de-France	5 987 883	19,9	83,5	18,2	---	54,1	63,2
QP062014	Quartier Des Cités 6 Et 30	1 689	25,1		46,6	PET	25,9	48,5
QP062015	Quartier Provinces - Longues Trinquies	1 213	30,5	86,5	54,3	PET	25,4	51,8
QP062016	Quartier Saint-Elie - Fosse 13	1 332	24,6		39,4	PET	36,4	56
QP062017	Le Haut D'Houdain	2 727	25,7	93,5	43,8	PET	29,7	57,6
QP062018	Terre-Noeue	1 729	25,7		38,9	PET	31,8	56,9
QP062019	République - Cité 4	4 765	27,6	80,6	51,2	PET	26	40,4
QP062020	Cité Des Brebis	2 318	25,8	86,2	45,2	PET	32,1	50,2
QP062021	Cité Du Transvaal - Centre	1 850	23		47,6	PET	32,1	49,9
QP062022	Cité 5 - Cité 11	3 847	26,5		41,1	PET	34,8	58,3
QP062023	Cité Bellevue	2 316	22,6		43,9	PET	29,8	43,9
QP062024	Cité 12-14	2 215	30,7	79,2	45	PET	25,8	46,9
QP062025	Grande Résidence	4 803	31,2	79,2	51	PET	28,5	43,8
QP062026	Cité 2	1 497	33,1		47,2	DEF	41,6	48,8
QP062027	Sellier Cité 4	1 497	38,9		52,5	DEF	26,3	38,9
QP062028	Calonne - Marichelles - ...	7 071	28	70,5	44,2	PET	32,3	48,5
QP062029	Les Hauts De Liévin - Résidence Des Provinces - ...	4 819	27,3		41,8	DEF	31,8	48
QP062030	Blum - Salengro - ...	2 275	27,4		49,6	PET	32	51,2
QP062031	3 Cités	1 232	25,3		43,6	PET	30,5	54,1
QP062032	Cité 10	1 610	27,6	90,4	43,2	PET	30	58,3
QP062033	Les Blanches Laines Fosse 11 12 13	4 072	27,7	75,6	44,4		30,9	44,5
QP062034	Quartier du 3/15	1 438	33,9		49,2	PET	22,1	54,8
QP062035	Cité Des Taberneaux	2 301	24,9		36,2	PET	34,7	52,1
QP062038	Du Village Au Moulin	1 134	28,4	87,5	42,6	PET	31,3	54,7
QP062039	Rotois - Saint Roch	1 092	26,6		47,4	PET	27,6	42,8
QP062040	Cornuault	1 670	21,3		39,1	PET	34,6	47
QP062041	Macé - Darcy	1 936	24,6	82,5	41,7	PET	27	48,4
QP062042	Ponchelet - Kennedy	1 049	30,8		51,8		43,4	52,3
QP062043	La Plaine Du 7	1 898	27,4		47,2	PET	27,4	46,8
QP062044	Zac Des Deux Villes	2 183	17,9	94,2	51,1	PET	37,2	49,6
QP062045	Quartier Du Maroc - La Canche	2 466	23,3		42,6	PET	29,2	49,7
QP062046	Nouméa	1 231	23,2		43,1	PET	32,3	52,9
QP062047	Languedoc - Cité 10	1 418	26,6		47,3	PET	27,9	48,8
QP062048	Quartier De La Haute Voie	1 915	24,7		45,4	PET	27,8	42,7
QP062057	Ville Centre	2 693	22,7	76,9	45,7	PET	40	52
<b>59 Nord - CA de Cambrai</b>								
QP059046	Vieux Centre Ville Saint Géry	1 539	16,6	72,5	41,1		46,3	63,2
QP059047	Quartier Saint Roch	1 257	33		44,6		41,2	54,5
QP059048	Quartier Amérique	1 286	31,1		45,6		40,8	52
QP059049	Résidence D'Esnes	929	24,8		38,6	PET	27,7	53,9
<b>59 Nord - CU de Dunkerque</b>								
QP059060	Petit Steendam	1 274	22,6	83,8	43,5	PET	33,8	57,1
QP059061	Saint Pol Sur Mer Quartiers Ouest	4 008	23,6	77,3	45,5	PET	25,4	48,9
QP059062	Banc Vert - Ile Jeanty - ...	5 912	26,4	80	41,1	PET	33,9	51,8
QP059063	Soubise - Basse Ville	4 860	19,9		35	INT	43,9	59,5
QP059064	Albeck - Europe - ...	8 659	25,3	89,9	41,9	PET	29,8	53
QP059065	Degroote	1 141	25,9		48,2	PET	36,6	54,7
<b>59 Nord - Métropole Européenne de Lille</b>								
QP059066	Pont de Bois	5 218	27		45,2	INT	46,6	52,9
QP059067	Résidence-Poste-Terroir	2 983	24,9		41,4		44,4	55,9
QP059068	Résidence	2 483	24,6		38	INT	51,3	66,2
QP059069	Attargette - Chanzy	1 786	24,7	89,6	36,1		38,7	59,2

Typologie emploi	Taux de vacance (%)	Logements sociaux	Typologie cadre de vie	Collèges publics <300m	Collèges publics REP <300m	Collèges publics REP+ <300m	ZSP	NPNRU avec intérêt national/régional	ZFU	Code géographique
---	4,6	196 192	---	---	---	---	---	---	---	32
---	7,1	558 422	---	---	---	---	---	---	---	32
IND	0	686	PET							QP062014
IND	2,3	481	BAN	1	1	0				QP062015
DYN	0	421	PET							QP062016
IND	0	1 010	PET	1	0	0				QP062017
IND	0	662	PET							QP062018
DEC	6,4	1 758		1	0	1		IR		QP062019
	0,8	894	PET	1	1	0				QP062020
	0	643	PET							QP062021
	0	1 292	PET							QP062022
DEC	0,3	788	PET							QP062023
DEC	0,1	767	PET	1	0	1	oui	IN		QP062024
	11,3	2 411	GDE	1	0	1	oui			QP062025
DYN	1,5	403	PET				oui			QP062026
DEC	8	729	GDE				oui			QP062027
	2,8	2 600		1	1	0		IR		QP062028
	1,2	1 653	PET							QP062029
DEC	1,1	791	PET							QP062030
	0	422	PET							QP062031
	0	571	PET	1	1	0				QP062032
DEC	7,8	1 280	PET	1	0	1	oui			QP062033
	0,6	409	PET				oui			QP062034
	0	700	PET							QP062035
	0	263	PET	1	1	0				QP062038
	2,5	423							2G	QP062039
DEC	0	605	PET							QP062040
	0	606	PET	1	1	0			2G	QP062041
DYN	2,8	271	PET							QP062042
	1,6	517								QP062043
	2,9	629	BAN	1	0	0		IR	2G	QP062044
	2,6	1 029	PET							QP062045
	0	501	PET							QP062046
	0	496	PET							QP062047
	0	523	PET							QP062048
IND	0	302	PET	1	1	0				QP062057
DYN	14,3	85	ANC	1	0	0				QP059046
	9	527								QP059047
	3,3	387								QP059048
	0	192	PET							QP059049
IND	2,5	531	BAN	1	1	0				QP059060
IND	1,6	1 283		1	1	0		IN	2G	QP059061
IND	3,2	1 931		2	1	1		IR	2G	QP059062
IND	7,1	1 134								QP059063
IND	3,8	3 101	BAN	2	0	2		IN		QP059064
IND	0	416	BAN					IR		QP059065
DEC	0,8	2 085	BAN							QP059066
	1,3	935	BAN							QP059067
DYN	1,7	874	BAN							QP059068
	2,1	401	PET	1	0	0				QP059069

Code géographique	Libellé	Population	Jeunes de 0 à 14 ans (%)	Réussite au brevet (%)	Taux de pauvreté (%)	Typologie cohésion sociale	Taux d'emploi des femmes (%)	Taux d'emploi des hommes (%)
32	Ensemble des QP de la région Hauts-de-France	667 840	26,4	79,5	45,5	---	35,6	49,6
32	Total de la région Hauts-de-France	5 987 883	19,9	83,5	18,2	---	54,1	63,2
QP059070	Bizet - Briquetterie	1 244	28,1		35,3	INT	55,9	65,9
QP059071	Quartier Intercommunal Hautchamps Longchamp - Liond	8 042	21,9	70,6	42,8		39,8	47,8
QP059072	Pacot - Vandracq	1 166	34,6		38,2	INT	49,4	58,7
QP059073	Secteur Ouest	1 778	22,6		46,8	SEG	31,2	56
QP059074	Secteur Sud	47 687	23,2	78,6	46		39,5	47,6
QP059075	Secteur Nord Est	12 711	21,2	92,7	36,3		46	53,4
QP059076	Secteur Nord	1 443	21,8		40,6	INT	49,4	52,4
QP059077	Les Oliveaux	3 445	24,7	80	38,8	INT	46,2	51,5
QP059078	Clémenceau-Kiener	1 328	30,3		36,8		35,9	63,2
QP059079	La Briquetterie	1 350	20,4		45,9	INT	49	40
QP059080	Nouveau Mons - Les Sarts- Dombrowski	10 603	26,2	83,4	37,7		45,7	53,9
QP059081	Comtesse De Ségur	1 861	24,7	94,7	43,2		51,2	61,1
QP059082	Quartier Intercommunal Roubaix-Tourcoing - Blanc Seau	69 303	31,2	72,3	48,9	DEF	36	46,9
QP059083	Nouveau Roubaix	2 132	21,3	66,7	45	DEF	50,4	55,5
QP059084	La Mouchonnière	1 608	23,1		47	PET	43,4	49
QP059085	Phalempins	4 037	30,4		34,8		45,9	58,7
QP059086	Virolois	4 204	25,2	75,3	38,4		46,7	51,3
QP059087	La Bourgogne	6 836	26,4	70,8	51,9	SEG	31,1	42,9
QP059088	Pont Rompu	1 435	19,8		34,8		29	43,4
QP059089	Blanc Riez	4 385	19	72,4	37,8	PET	49,5	59,6
QP059090	Epidéme Villas Couteaux	5 249	23,5	71	39,5	INT	43	50,1
QP059091	Centralité De Beaulieu	3 310	23,1	79,3	33,7	INT	47,9	57,1
<b>60 Oise - CA Creilloise</b>								
QP060001	Les Hauts De Creil	19 538	31	76,6	46,8	DEF	38,1	53,8
QP060002	Les Martinets	3 719	27,4	69,3	45,2		36,2	52,5
QP060003	Les Côteaux	2 349	28,2		47,5		37,5	53,3
QP060004	Les Rochers L'Obier	2 828	29,2		43	DEF	38,9	57,8
QP060005	Belle Vue Belle Visée	2 137	28	77,2	39,8		43,2	55,8
<b>60 Oise - CA de la Région de Compiègne</b>								
QP060006	Vivier Corax	2 670	23,8	75	45,2		46,8	57,4
QP060007	Clos Des Roses	3 059	25,4		46,8		33	41,2
QP060008	La Victoire	3 083	24,6		36,3		46,6	59,7
<b>60 Oise - CA du Beauvaisis</b>								
QP060009	Saint Jean	4 753	28,5	68,3	47,7	SEG	39,4	52,3
QP060010	Saint Lucien	2 703	26,9		45	SEG	36,9	53,1
QP060011	Argentine	8 913	27	80,9	42,6	SEG	44,5	54,2
<b>60 Oise - CC des Pays d'Oise et d'halatte</b>								
QP060012	Les Terriers	1 229	33,8	75,6	43,4	PET	40,3	51,7
<b>60 Oise - CC des Sablons</b>								
QP060013	Quartier De La Nacre	3 089	27,3	66,7	47,6	SEG	38,3	51,1
<b>60 Oise - CC du Clermontois</b>								
QP060014	Les Sables	1 118	35,9	80,8	42,1	INT	50	59,4
<b>60 Oise - CC du Liancourtois</b>								
QP060015	Liancourt Les Abords Du Parc	1 285	20,1	81,8	35,1	INT	50,8	39,2
<b>60 Oise - CC du Pays de Valois</b>								
QP060016	Quartier Kennedy	1 988	26,1		30,6		46,8	60,1
<b>60 Oise - CC du Pays Noyonnais</b>								
QP060017	Beauséjour	1 559	21,7		43,2		37,7	52,3
QP060018	Mont Siméon	1 315	27,6	81,5	55,4	SEG	27,5	36,2
<b>62 Pas-de-Calais - CC de la Terre des Deux Caps</b>								

Typologie emploi	Taux de vacance (%)	Logements sociaux	Typologie cadre de vie	Collèges publics <300m	Collèges publics REP <300m	Collèges publics REP+ <300m	ZSP	NPNRU avec intérêt national/régional	ZFU	Code géographique
---	4,6	196 192	---	---	---	---	---	---	---	32
---	7,1	558 422	---	---	---	---	---	---	---	32
DYN	0,8	236								QP059070
DEC	5,6	2 701	BAN	1	1	0		IR	3G	QP059071
DYN	4,2	518								QP059072
DEC	5,8	624	GDE					IR		QP059073
DEC	5,3	12 412	GDE	3	0	2	oui	IN	1G	QP059074
	5,4	2 346	PET	2	0	1				QP059075
DYN	2,1	604								QP059076
	3,3	1 308		1	0	1		IN		QP059077
DYN	0	214								QP059078
DEC	2,2	531								QP059079
	4,5	3 031	BAN	2	0	1		IN		QP059080
DYN	2,1	420	BAN	1	0	0				QP059081
	5	11 127	PET	6	1	5	oui	IN	1G	QP059082
DYN	2	912	GDE	1	0	1			3G	QP059083
DEC	2,7	620	BAN							QP059084
DYN	11,6	163	ANC							QP059085
DYN	12,3	583		1	0	1	oui			QP059086
IND	3,9	2 395		1	0	1	oui	IN	1G	QP059087
IND	0	234	PET				oui			QP059088
DYN	4	1 152	BAN	1	1	0		IR		QP059089
IND	2,3	1 633		1	1	0	oui	IR	1G	QP059090
DYN	6,7	1 312		1	1	0				QP059091
DEC	2,5	5 380	PUU	3	1	1	oui	IN	1G	QP060001
DEC	0,9	1 286	BAN	1	0	1	oui	IR		QP060002
DEC	4,4	642					oui			QP060003
DEC	5,2	649					oui			QP060004
DEC	0	766	PET	1	1	0	oui			QP060005
IND	4,1	971		1	0	1				QP060006
IND	7,3	1 046						IN		QP060007
IND	2,8	1 393	PUU					IN		QP060008
IND	11,1	1 665		1	0	1				QP060009
IND	3,3	1 086	PUU					IN		QP060010
IND	6,4	2 833	PUU	1	0	1		IN	2G	QP060011
DEC	1,5	545	PUU	1	0	0		IR		QP060012
IND	1,2	1 020	PUU	1	1	0	oui	IR		QP060013
DYN	2,1	513	PUU	1	0	0				QP060014
DEC	0	247		1	0	0				QP060015
DYN	4,6	727	PUU							QP060016
IND	9,4	401	PUU					IR		QP060017
IND	5,7	453	PUU	1	1	0				QP060018

Code géographique	Libellé	Population	Jeunes de 0 à 14 ans (%)	Réussite au brevet (%)	Taux de pauvreté (%)	Typologie cohésion sociale	Taux d'emploi des femmes (%)	Taux d'emploi des hommes (%)
32	Ensemble des QP de la région Hauts-de-France	667 840	26,4	79,5	45,5	---	35,6	49,6
32	Total de la région Hauts-de-France	5 987 883	19,9	83,5	18,2	---	54,1	63,2
QP062001	Quartier Du Mieux-Etre	1 088	25,4		36,8	PET	39,5	53,9
<b>62 Pas-de-Calais - CA de Saint Omer</b>								
QP062036	Saint-Exupéry - Léon Blum	2 896	27,3		60,4	PET	30,8	51,4
QP062037	Quai Du commerce - Saint Sépulcre	1 776	19,8		41,1		41,6	56,3
<b>62 Pas-de-Calais - CA du Boulonnais</b>								
QP062049	Damrémont	1 487	21		41,9	INT	43,4	50,5
QP062050	Centre Ville	1 423	20,9		45,1	INT	36,5	51
QP062051	Chemin Vert - Beaurepaire - ...	8 046	31,4		52,2	PET	25,4	44,9
QP062052	Henrville - Montplaisir	1 455	16,2		38,3	PET	34,7	52,8
QP062053	Quartier Tour Du Renard	1 227	27,5	89,2	40,3	PET	31,5	54
QP062054	Quartier Des Résidences	2 584	28,4	78,1	49,6	PET	25,6	41,4
<b>62 Pas-de-Calais - CA du Calaisis</b>								
QP062055	Fort Nieulay - Cailloux - ...	5 477	31,6	75,3	51,4	PET	27,8	46,3
QP062056	Beau Marais	8 555	27,8	80,1	60,1	PET	21,8	38,2
<b>62 Pas-de-Calais - CC du Pays d'Aire</b>								
QP062058	Centre Historique	1 849	22,7	74	39,8	PET	40,6	56,3
<b>62 Pas-de-Calais - CC Mer et Terres d'Opale</b>								
QP062059	Quartier De La Renaissance	1 207	27,7	77,9	43,6	PET	37,4	60,3
<b>62 Pas-de-Calais - CU d'Arras</b>								
QP062060	Quatre As	1 088	24,1	90,6	45,2	INT	51,4	55,7
QP062061	Arras Ouest	7 023	26,9	77,6	49	INT	38,6	46,5
QP062062	Saint Michel Goudemand	1 259	29,5		46,6	INT	47,1	50,1
QP062063	Cheminots Jean Jaurès Moulin Hacart	1 499	23,1		35,9	INT	48,6	55,8
QP062064	Nouvelles Résidences	2 193	24,8	88,6	50,5	INT	37	46,5
<b>80 Somme - CA Amiens Métropole</b>								
QP080001	Étouvie	7 061	29	66,3	56,8	PET	33,4	47,4
QP080002	Pierre Rollin	2 492	23,4		40,9	INT	51,8	56,6
QP080003	Amiens Nord	15 846	27,4	77	52,4	SEG	36,7	46,8
QP080004	Marcel Paul Salamandre	1 199	28		55,9	SEG	38,4	46,1
QP080005	Condorcet Philéas Lebesgue	2 879	20,2		41,6	INT	50,3	49,9
QP080006	Les Parcheminiers	1 823	14,4		35,1	INT	30,4	49
<b>80 Somme - CC de l'Abbevillois</b>								
QP080007	Soleil Levant	1 957	27		58,3		37,2	42,3
QP080008	L'Espérance	3 664	21,2	90,4	47,1		36	40,1
QP080009	Les Argillières	1 071	16,3		42,2	PET	39,4	62



Typologie emploi	Taux de vacance (%)	Logements sociaux	Typologie cadre de vie	Collèges publics <300m	Collèges publics REP <300m	Collèges publics REP+ <300m	ZSP	NPNRU avec intérêt national/régional	ZFU	Code géographique
---	4,6	196 192	---	---	---	---	---	---	---	32
---	7,1	558 422	---	---	---	---	---	---	---	32
	0	182	PUU							QP062001
IND	5,1	1 143	PUU							QP062036
IND	5,6	620						IR		QP062037
	1,6	752								QP062049
	12,7	221	ANC							QP062050
	4,6	3 181	PUU				oui	IN		QP062051
	3,6	318								QP062052
	3,5	621		1	0	0		IR		QP062053
	2,1	943		1	1	0				QP062054
IND	6,4	1 224		1	0	1		IN		QP062055
IND	5,5	3 392	PUU	2	0	2		IN	1G	QP062056
IND	0	238	PET	1	1	0				QP062058
DEC	4,8	337	PUU	1	1	0				QP062059
	0	502	PUU	1	0	0				QP062060
	2,8	2 934	PUU	1	1	0				QP062061
	3,4	677	PUU							QP062062
DYN	2,3	282								QP062063
	0	1 261	PUU	1	0	0		IR		QP062064
	5	2 743	GDE	1	0	1		IN		QP080001
DYN	4,6	978	GDE					IR		QP080002
	5,8	5 284	GDE	3	0	2	oui	IN	1G	QP080003
	3,8	313	GDE							QP080004
	3,6	1 218								QP080005
	9,3	552	GDE							QP080006
	1,4	804	PUU					IR		QP080007
	2,5	1 310	PUU	1	1	0				QP080008
DEC	1,1	283								QP080009







Premier ministre

COMMISSARIAT  
GÉNÉRAL  
À L'ÉGALITÉ  
DES TERRITOIRES

RETROUVEZ-NOUS SUR

[www.cget.gouv.fr](http://www.cget.gouv.fr)

