

Département : La Réunion (974)

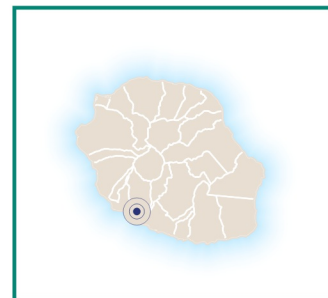
**Commune(s) : Saint-Louis**

**Quartier : Palissade- La Chapelle (QN97402M)**

Quartier prioritaire (QP) de la politique de la ville 2024

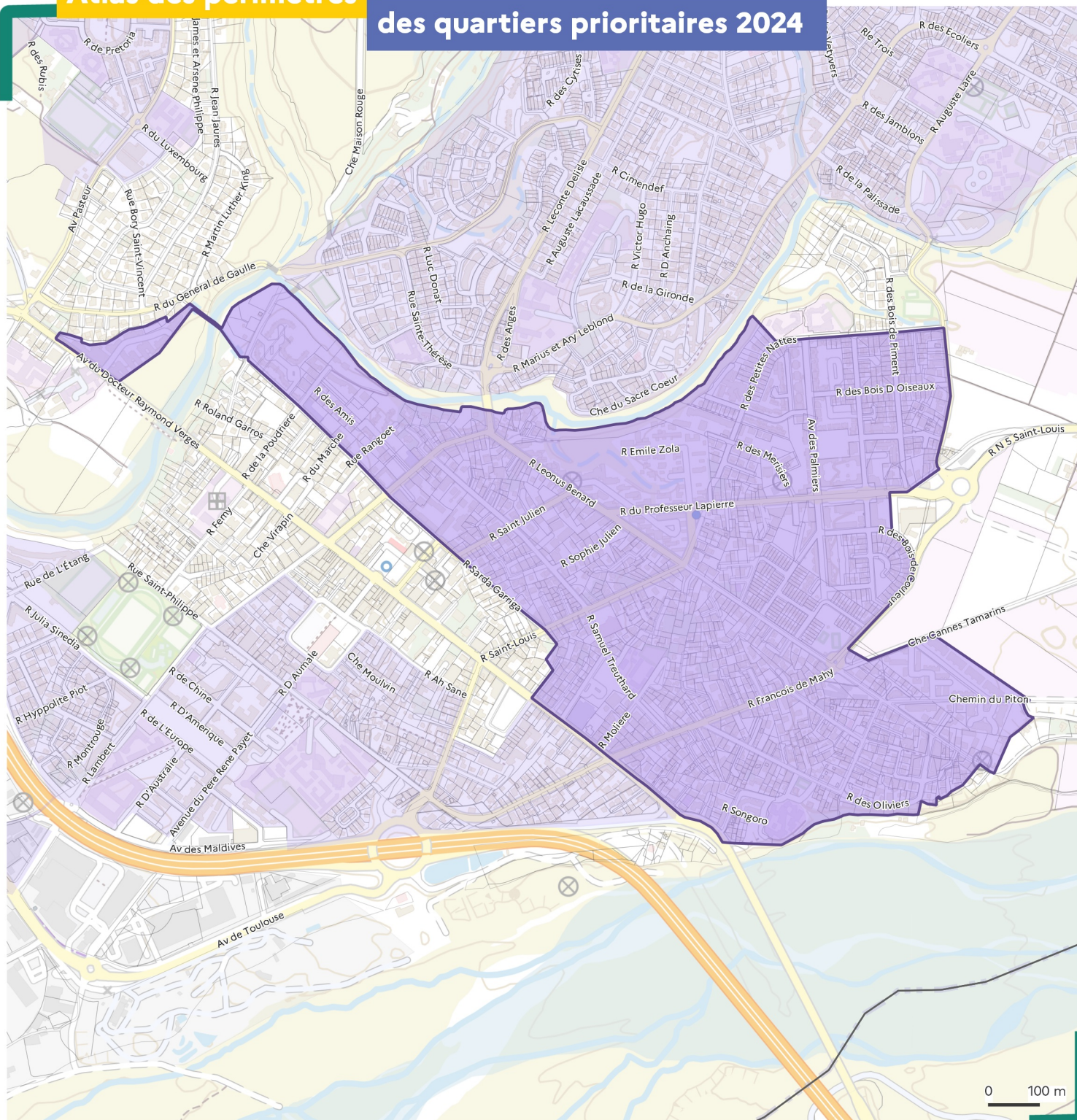
Lorsque la limite du quartier est une voie publique, celle-ci est réputée en milieu de voie.




Les périmètres des quartiers sont visés à l'article du décret n° 2024-1212 en date du 27 décembre 2024.



# Atlas des périmètres

## des quartiers prioritaires 2024



 quartier prioritaire     limite communale     parcelle cadastrale

Pour télécharger la carte : [https://sig.ville.gouv.fr/atlas/QP\\_2024](https://sig.ville.gouv.fr/atlas/QP_2024)

Sources : ANCT, 2024 ; IGN BD TOPO, 2024 •  
Réalisation : Cartographie PADT ANCT 01/2025