

## Tissu économique

### Zone étudiée

QP Centre Ville - Ile Sud (QP034018)

### Zones de comparaison

Commune 2022 : Sète

EPCI 2015 : CA du Bassin de Thau

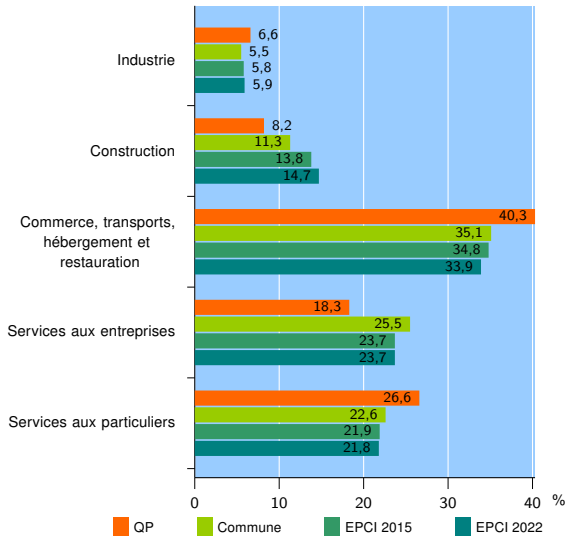
EPCI 2022 : CA Sète Agglopolé Méditerranée

### Activité des établissements

	QP	Commune	EPCI 2015	EPCI 2022
<b>Nombre d'établissements</b>	<b>650</b>	<b>5 260</b>	<b>11 162</b>	<b>14 043</b>
Industrie	43	290	651	833
Construction	53	592	1 536	2 057
Commerce, transports, hébergement et restauration	262	1 848	3 882	4 764
Dont : commerce de gros <sup>1</sup>	17	216	462	619
commerce de détail <sup>1</sup>	149	812	1 714	2 092
Services aux entreprises	119	1 340	2 649	3 324
Services aux particuliers	173	1 190	2 444	3 065
Dont : enseignement, santé et action sociale	72	752	1 448	1 814

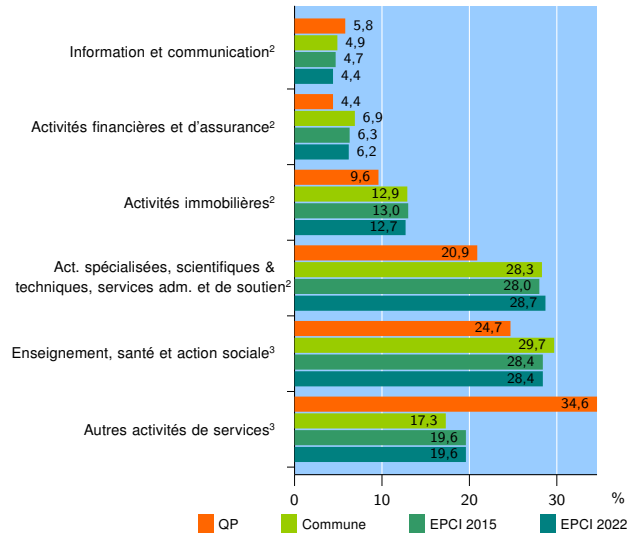
Source : Insee, Répertoire des entreprises et des établissements<sup>4</sup> (Sirene) au 31/12/2020

### Activité des établissements



Source : Insee, Répertoire des entreprises et des établissements<sup>4</sup> (Sirene) au 31/12/2020

### Activité des établissements de service



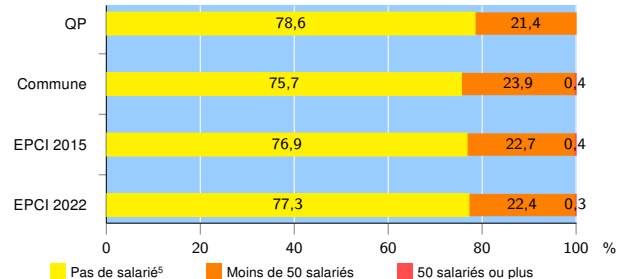
Source : Insee, Répertoire des entreprises et des établissements<sup>4</sup> (Sirene) au 31/12/2020

### Démographie d'établissements

	QP	Commune	EPCI 2015	EPCI 2022
<b>Créations et transferts d'établissements</b>	<b>134</b>	<b>969</b>	<b>2 163</b>	<b>2 754</b>
Part des transferts (%)	23,9	21,6	19,9	20,0
Part des créations (%)	76,1	78,4	80,1	80,0
Part de micro-entrepreneurs parmi les créations d'établissements (%)	63,7	56,1	58,9	60,1
<b>Taux de créations et transferts (%)</b>	<b>20,6</b>	<b>18,4</b>	<b>19,4</b>	<b>19,6</b>

Source : Insee, Répertoire des entreprises et des établissements<sup>4</sup> (Sirene) en 2021

### Taille des établissements



Source : Insee, Répertoire des entreprises et des établissements<sup>4</sup> (Sirene) au 31/12/2020

<sup>1</sup> : À l'exception des automobiles et des motocycles

<sup>2</sup> : Services aux entreprises

<sup>3</sup> : Services aux particuliers

<sup>4</sup> : Établissements du champ marchand non agricole

<sup>5</sup> : Y compris inconnu et non enregistré

### Signes conventionnels utilisés

s : secret statistique (y compris entre indicateurs et entre zones géographiques)

nd : donnée non disponible ou non diffusable

/// : donnée non calculable (ex. pas d'EPCI 2015)