

## Zone étudiée

QP Les Blanchettes (QP071005)

## Zones de comparaison

Commune 2022 : Mâcon

EPCI 2015 : CA du Mâconnais-Val de Saône

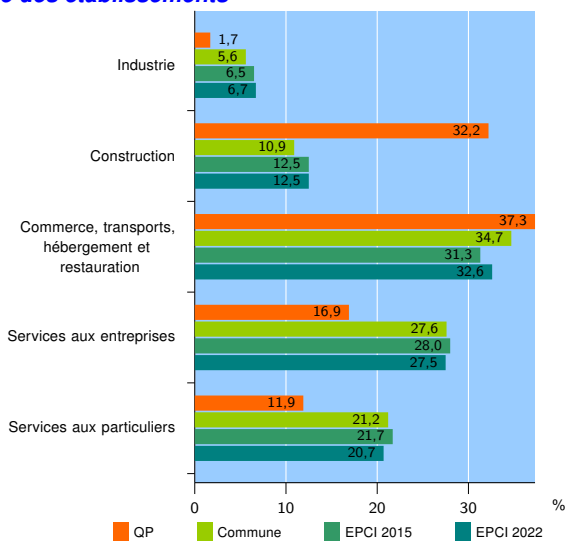
EPCI 2022 : CA Mâconnais Beaujolais Agglomération

### Activité des établissements

	QP	Commune	EPCI 2015	EPCI 2022
<b>Nombre d'établissements</b>	<b>59</b>	<b>3 540</b>	<b>5 820</b>	<b>7 125</b>
Industrie	1	199	381	476
Construction	19	387	726	893
Commerce, transports, hébergement et restauration	22	1 227	1 822	2 323
Dont : commerce de gros <sup>1</sup>	0	162	306	395
commerce de détail <sup>1</sup>	8	558	747	987
Services aux entreprises	10	976	1 629	1 958
Services aux particuliers	7	751	1 262	1 475
Dont : enseignement, santé et action sociale	5	469	806	924

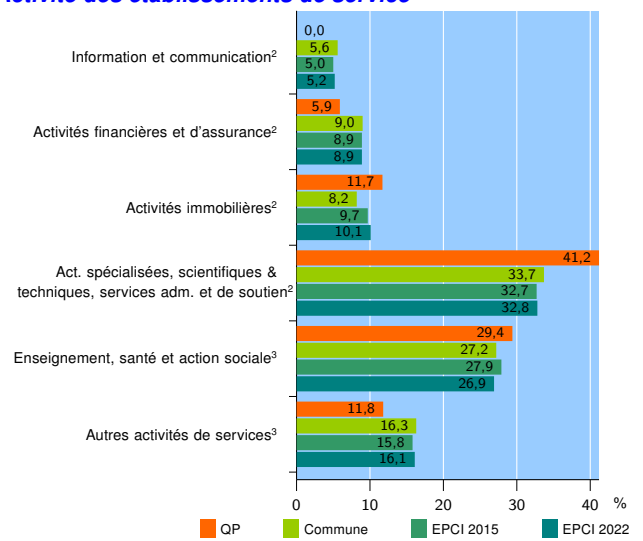
Source : Insee, Répertoire des entreprises et des établissements<sup>4</sup> (Sirene) au 31/12/2020

### Activité des établissements



Source : Insee, Répertoire des entreprises et des établissements<sup>4</sup> (Sirene) au 31/12/2020

### Activité des établissements de service



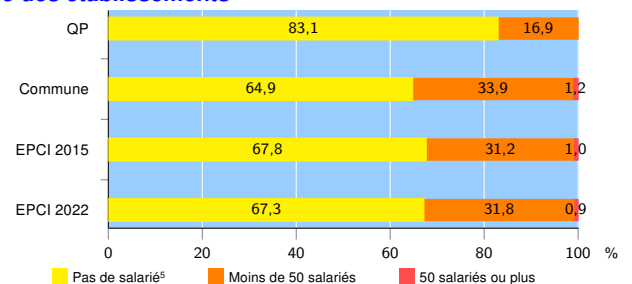
Source : Insee, Répertoire des entreprises et des établissements<sup>4</sup> (Sirene) au 31/12/2020

### Démographie d'établissements

	QP	Commune	EPCI 2015	EPCI 2022
<b>Créations et transferts d'établissements</b>	<b>38</b>	<b>876</b>	<b>1 381</b>	<b>1 635</b>
Part des transferts (%)	2,6	17,9	20,2	20,6
Part des créations (%)	97,4	82,1	79,8	79,4
Part de micro-entrepreneurs parmi les créations d'établissements (%)	91,9	66,2	64,2	63,0
<b>Taux de créations et transferts (%)</b>	<b>64,4</b>	<b>24,7</b>	<b>23,7</b>	<b>22,9</b>

Source : Insee, Répertoire des entreprises et des établissements<sup>4</sup> (Sirene) en 2021

### Taille des établissements



Source : Insee, Répertoire des entreprises et des établissements<sup>4</sup> (Sirene) au 31/12/2020

<sup>1</sup> : À l'exception des automobiles et des motocycles

<sup>2</sup> : Services aux entreprises

<sup>3</sup> : Services aux particuliers

<sup>4</sup> : Établissements du champ marchand non agricole

<sup>5</sup> : Y compris inconnu et non enregistré

#### Signes conventionnels utilisés

s : secret statistique (y compris entre indicateurs et entre zones géographiques)

nd : donnée non disponible ou non diffusable

/// : donnée non calculable (ex. pas d'EPCI 2015)